签到:

修复后的 Red Cedar 小道入口处的可达性
煤溪下水道升级项目

莫妮卡范德维伦和玛德琳布朗

Monica Van der Vieren and Madeleine Brown

金县污水处理处

2021 年 7 月 14 日

社区期望

- 我们想让这里成为一个安全和受人尊重的地方，人们可以在这里分享他们的想法。
- 在聊天和发表口头评论时，请尊重他人。
- 主持人将删除任何使用辱骂或有害语言或行为的人。

本次会议的帮助和访问选项

- 技术支持电话: [phone number]
- 如何访问 ASL 翻译员
- 如何访问字幕

关闭字幕

- 选择屏幕底部的隐藏式字幕图标

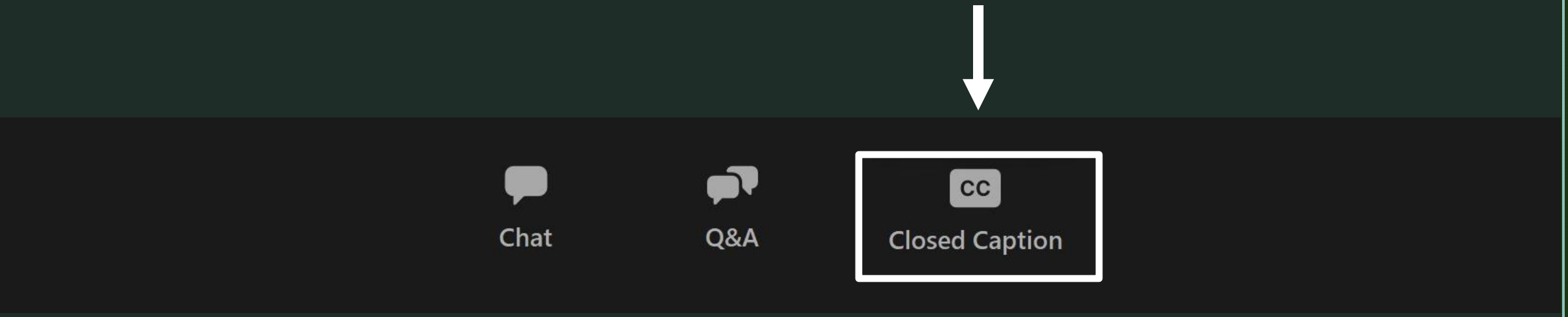

关闭字幕

- 选择屏幕底部的隐藏式字幕图标
- 选择显示字幕以激活字幕

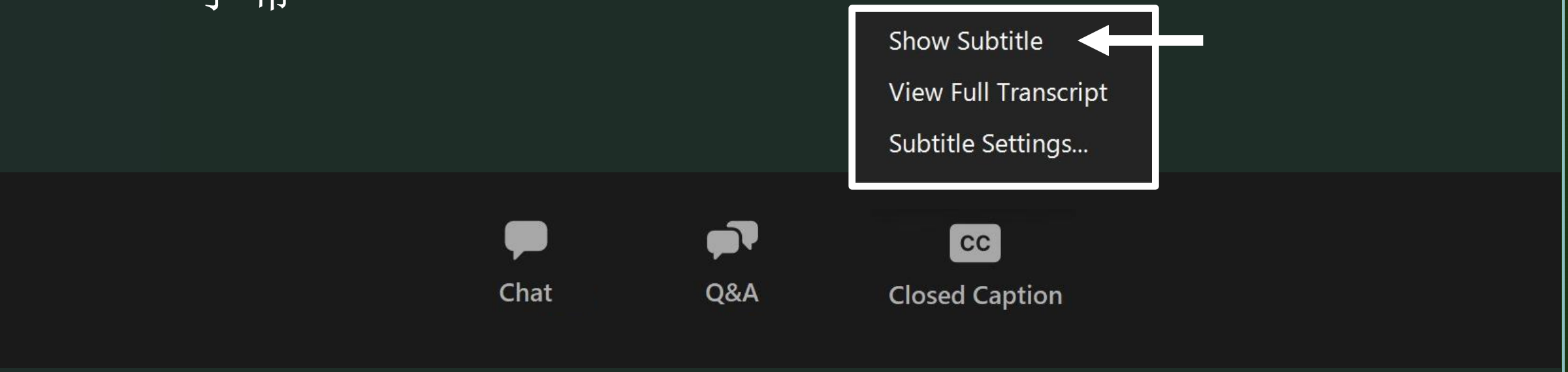

关闭字幕

- 如需翻译的实时字幕，请使用聊天框中的链接
- 将打开一个单独的选项卡，您可以选择您选择的语言

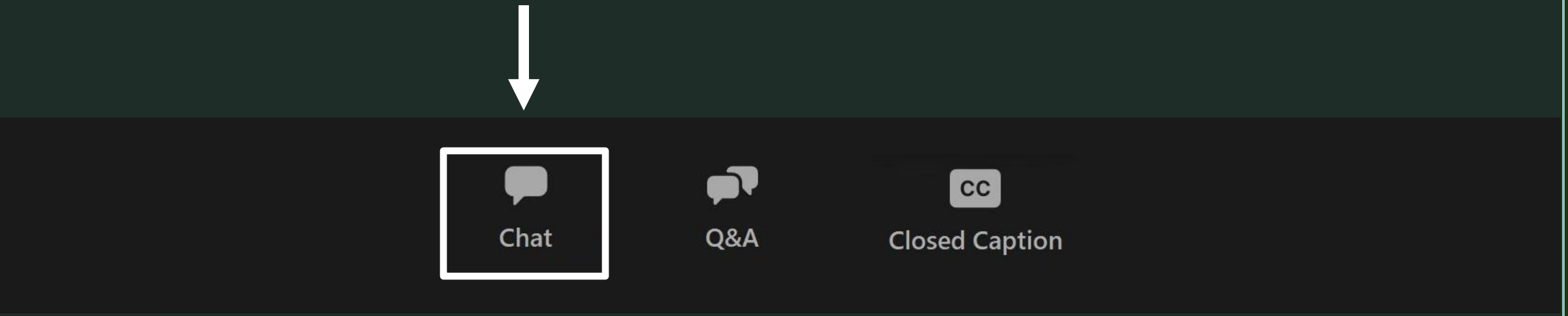

手语解释

- 选择屏幕顶部的“查看选项”。
- 仅查看口译员 – 将鼠标悬停在口译员视频上，然后单击右上角的 3 个点
- 然后选择仅查看带视频的参与者

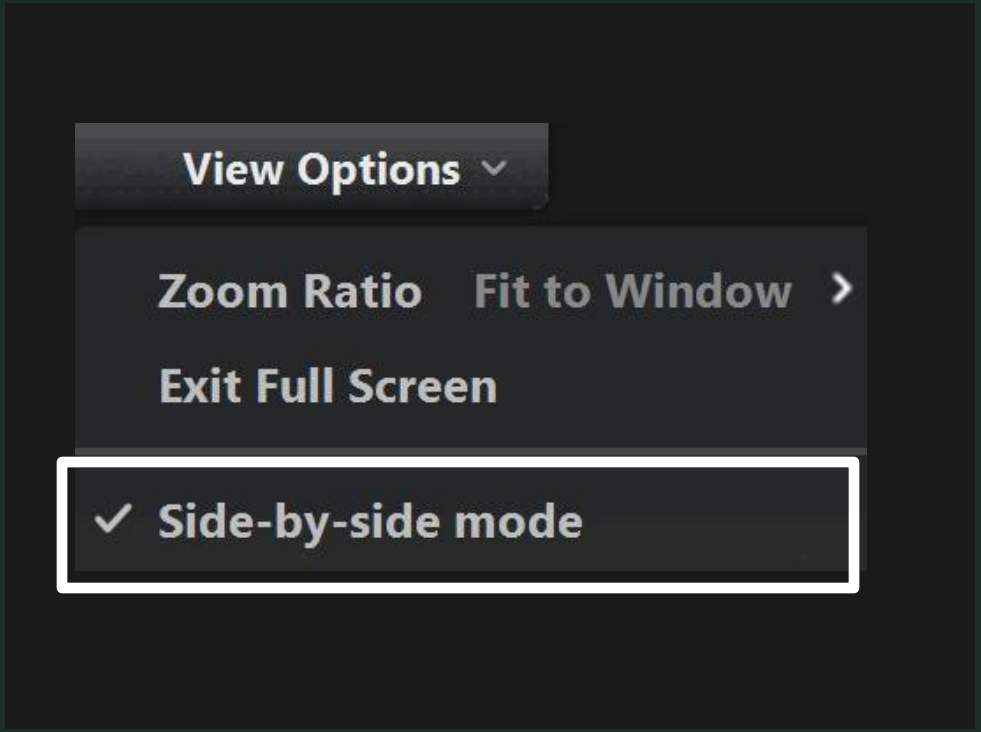

今天的会议

- 简介
- 背景：金县在 Red Cedar Trailhead 的项目和工作
- 提高现场和在线可访问性的想法
- 讨论 - 您的反馈、建议、评论、想法

今天的主播

Madeleine Brown，大学实习生 II，煤溪下水道升级项目，金县污水处理部

Monica Van der Vieren，金县污水处理部社区服务项目负责人

特邀嘉宾

Blayne Amson

ADA/Title VI 民权管理员

贝尔维尤市

为什么金县在贝尔维尤进行下水道项目

当你的脏水排入下水道时，会发生以下情况：

1. 它流经私有财产上的小管道
2. 流量流向较大的城市管道
3. 流量通过大金县管道到达处理厂

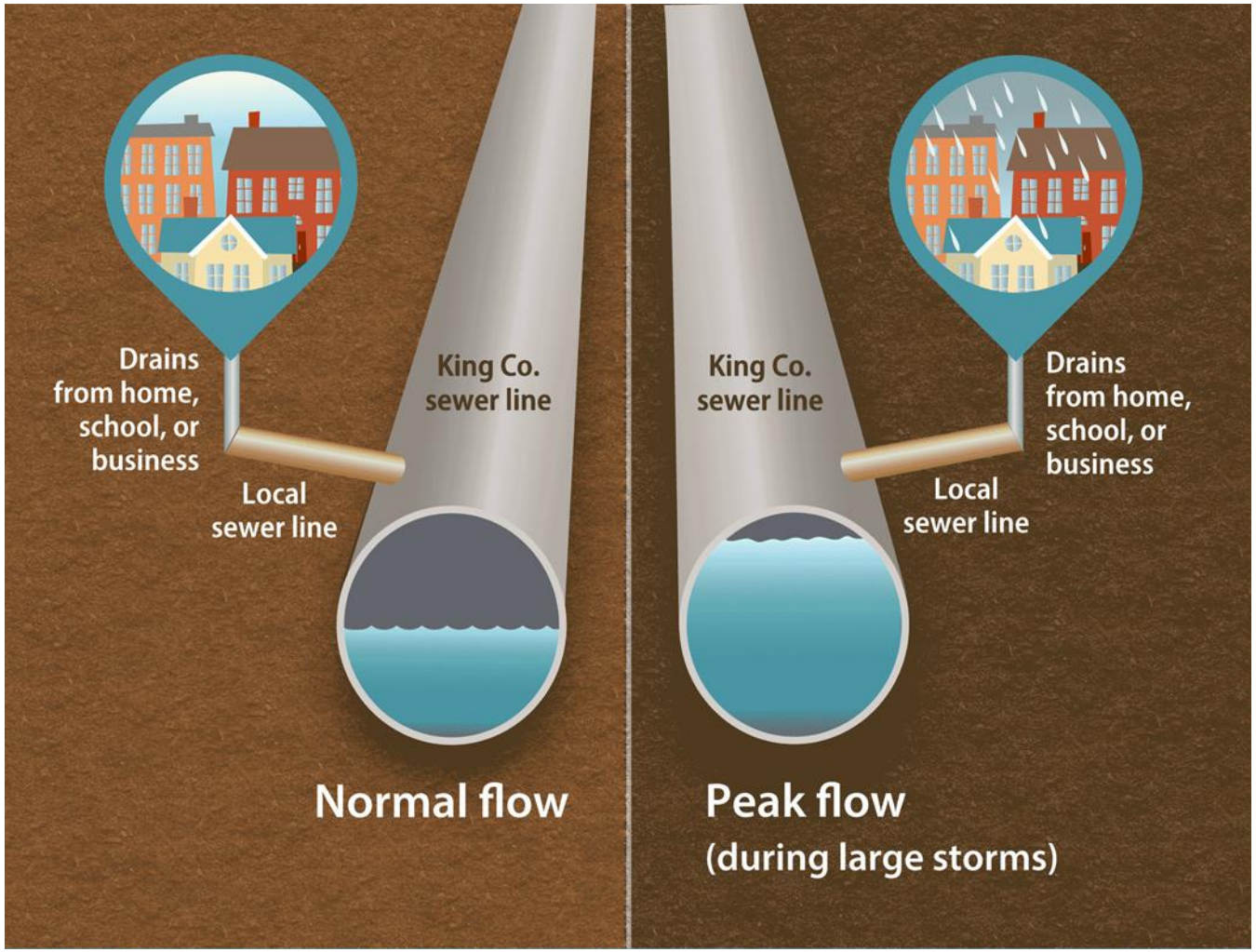

新煤溪下水管

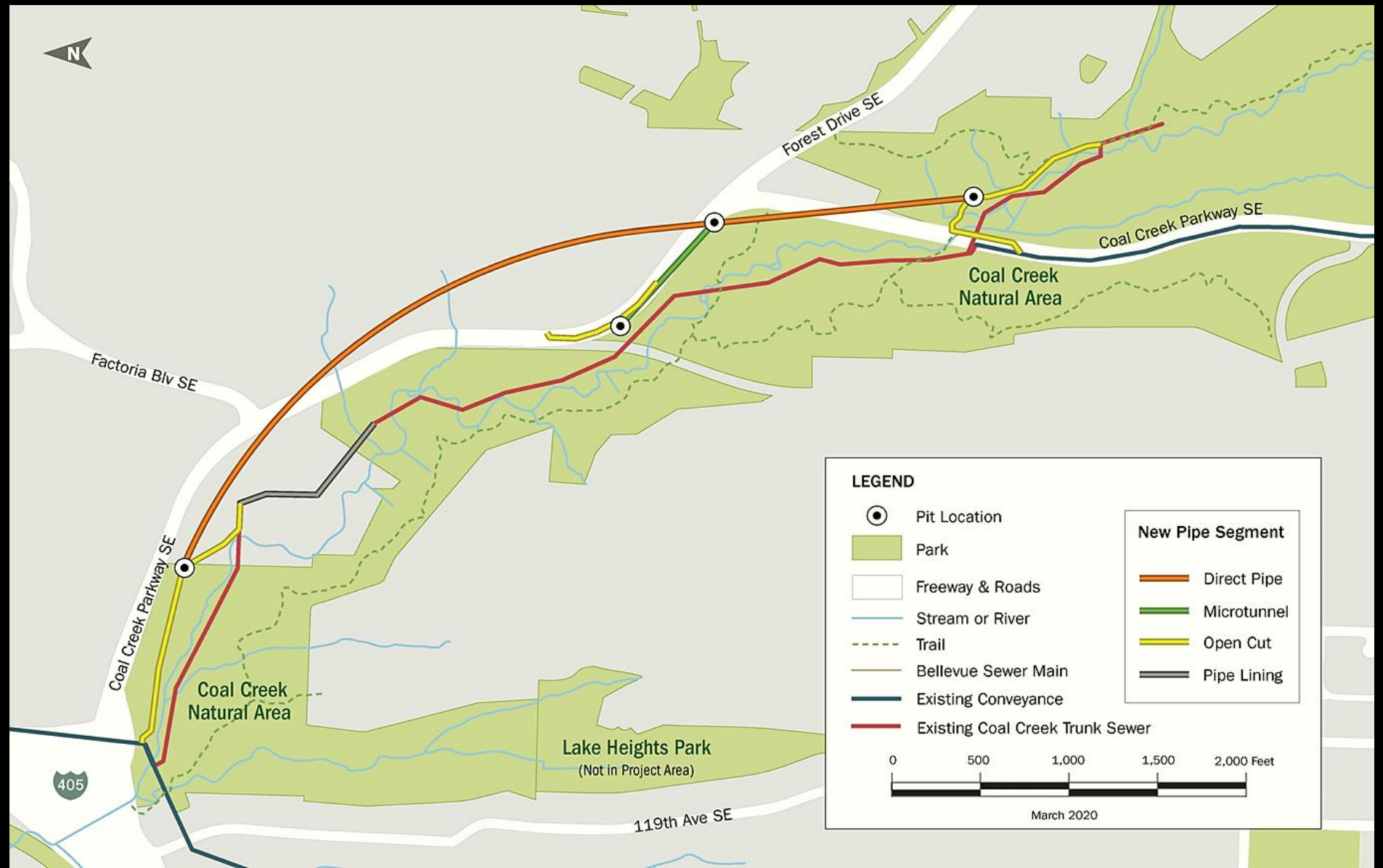
N
Forest Drive SE
Coal Creek Parkway SE
Coal Creek
Natural Area
Factoria Blv SE
Coal Creek Parkway SE
Coal Creek
Natural Area
Lake Heights Park
(Not in Project Area)
405
119th Ave SE
LEGEND
Pit Location
Park
Freeway & Roads
Stream or River
Trail
Bellevue Sewer Main
Existing Conveyance
Existing Coal Creek Trunk Sewer
New Pipe Segment
Direct Pipe
Microtunnel
Open Cut
Pipe Lining
0
500
1,000
1,500
2,000 Feet
March 2020

新的下水管将通过隧道安装到地下深处

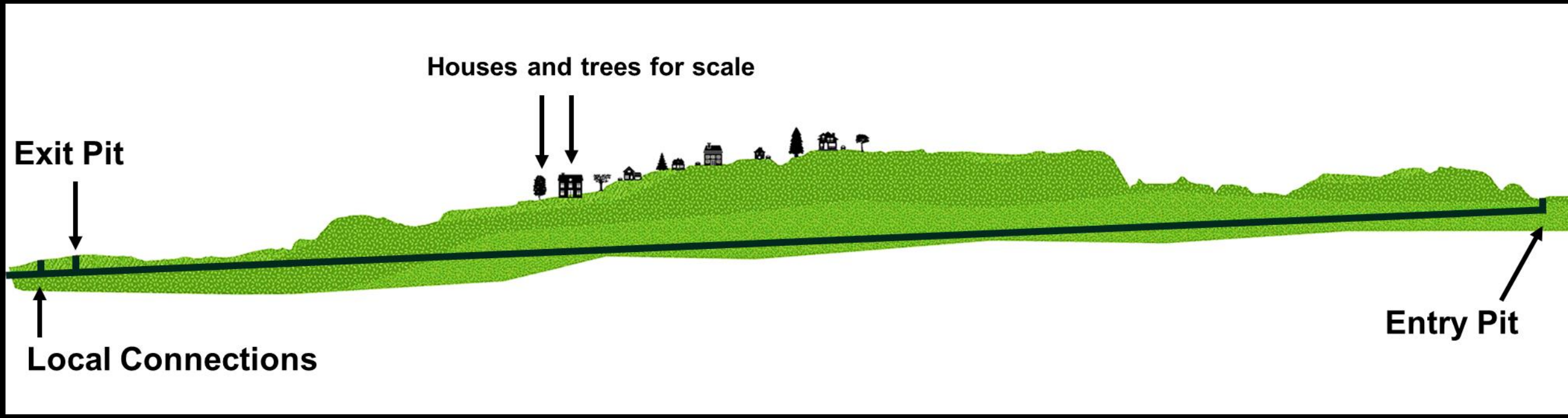

入口位于 Red Cedar 小道起点

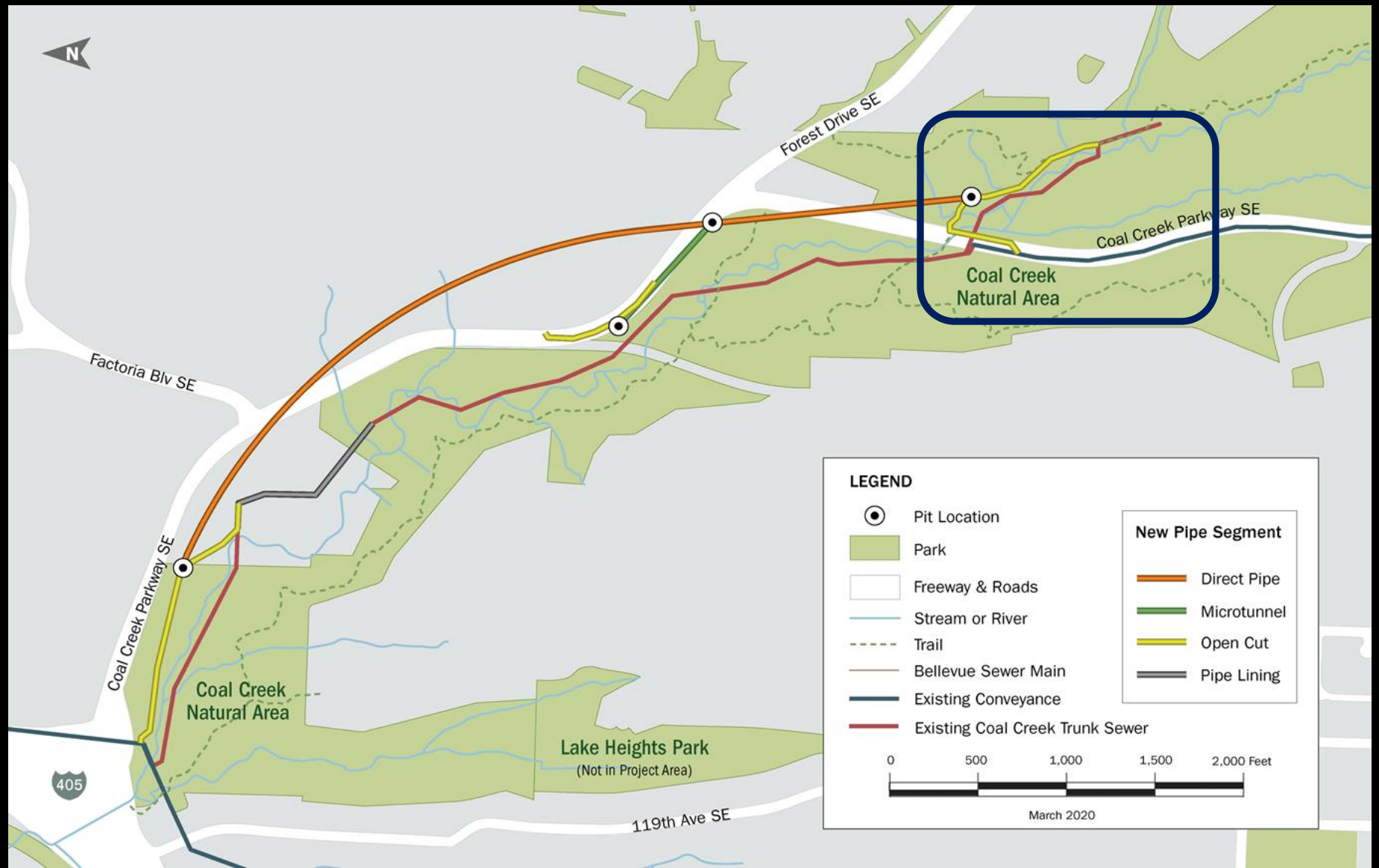

在起点会发生什么

删除现有功能，并构建起掘坑。

在安装管道和连接，以及恢复河岸、步道和步道起点时，施工区域处于活动状态。

Image: Herrenknecht

建设影响和机遇

- Red Cedar Trailhead 将关闭长达 3 年。
- 可绕道绕行，不可进入。
- Trail 过去曾获得联邦资助；恢复时必须符合现行的 ADA 标准
- 多年来，可达性选项发生了变化！

今天的Red Cedar小道起点

- 2015 年的改进，我们可以以此为基础
- 我们需要返回：停车、雨水控制
- 我们需要保护的东西：溪流、湿地缓冲区

是什么让它值得一游

市区难得一见的野生自然景观。

创意：无障碍亭和标牌

符合当前的展览无障碍标准

获取更多信息、小册子架等的选项。



恢复的亭

信息亭材料必须保持不变。
标志材料可以具有更高的对比度和无眩光。
水平方向使使用轮椅的人更容易获得信息。

Image from Terrabilt, Inc.

想法：在起点处获得更多信息

想法：添加一个方向标志

- 规划路线图
- 沿途要素的位置
- 紧急联络信息
- 其他需要注意的事项
- 可以搭配小册子或可下载的内容

Image from Terrabilt.com

想法-沿小径添加交互式标牌

- 在入口处或沿小径添加更多标牌
- 包括互动功能，如鱼/鸟竖牌、问答件
- 标志可以连接到在线内容/小册子

Images from National Park Service

改善工作区的步道表面

无障碍标准允许替代路面。

平坦的、不可变形的表面，允许使用轮椅、其他移动设备和婴儿车的人进入

理念：无障碍座椅

- 目前，停车场旁边有一张长凳
- 额外的座位将使用贝尔维尤市的标准

超越基础：Coal Creek Trail 地区的无障碍理念。

想法：
步道指南

- 可以在线和打印件的方式获得
- 包括规划信息:
  - 看什么
  - 步道表面
  - 坡度，横坡
  - 其他重要注意事项

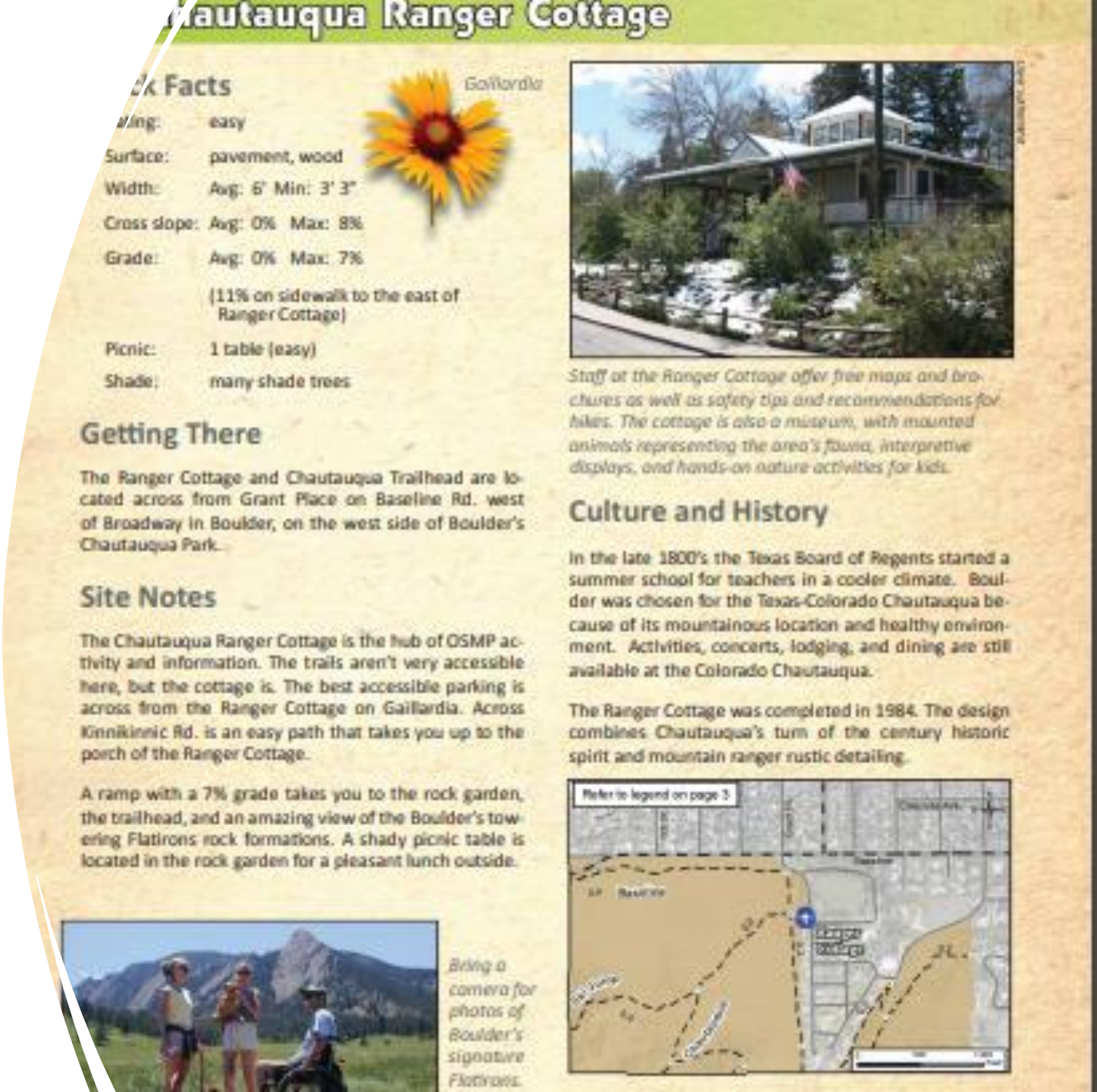

Chautauqua Ranger Cottage

Quick Facts

Gaillardia

Rating:	easy
Surface:	pavement, wood
Width:	Avg: 6' Min: 3' 3"
Cross slope:	Avg: 0% Max: 8%
Grade:	Avg: 0% Max: 7%
	(11% on sidewalk to the east of Ranger Cottage)
Picnic:	1 table (easy)
Shade:	many shade trees

Getting There

The Ranger Cottage and Chautauqua Trailhead are located across from Grant Place on Baseline Rd. west of Broadway in Boulder, on the west side of Boulder's Chautauqua Park.

Site Notes

The Chautauqua Ranger Cottage is the hub of OSMP activity and information. The trails aren't very accessible here, but the cottage is. The best accessible parking is across from the Ranger Cottage on Gaillardia. Across Kinnikinnic Rd. is an easy path that takes you up to the porch of the Ranger Cottage.

A ramp with a 7% grade takes you to the rock garden, the trailhead, and an amazing view of the Boulder's towering Flatirons rock formations. A shady picnic table is located in the rock garden for a pleasant lunch outside.

Bring a camera for photos of Boulder's signature Flatirons.

Staff at the Ranger Cottage offer free maps and brochures as well as safety tips and recommendations for hikes. The cottage is also a museum, with mounted animals representing the area's fauna, interpretive displays, and hands-on nature activities for kids.

Culture and History

In the late 1800's the Texas Board of Regents started a summer school for teachers in a cooler climate. Boulder was chosen for the Texas-Colorado Chautauqua because of its mountainous location and healthy environment. Activities, concerts, lodging, and dining are still available at the Colorado Chautauqua.

The Ranger Cottage was completed in 1984. The design combines Chautauqua's turn of the century historic spirit and mountain ranger rustic detailing.

Refer to legend on page 3

理念：无障碍指南

- 打印件和可打印选项，以及音频导览和盲文版本
- 可以涵盖整个路径，包括现有的解释信息、“感官停留”和额外的教育

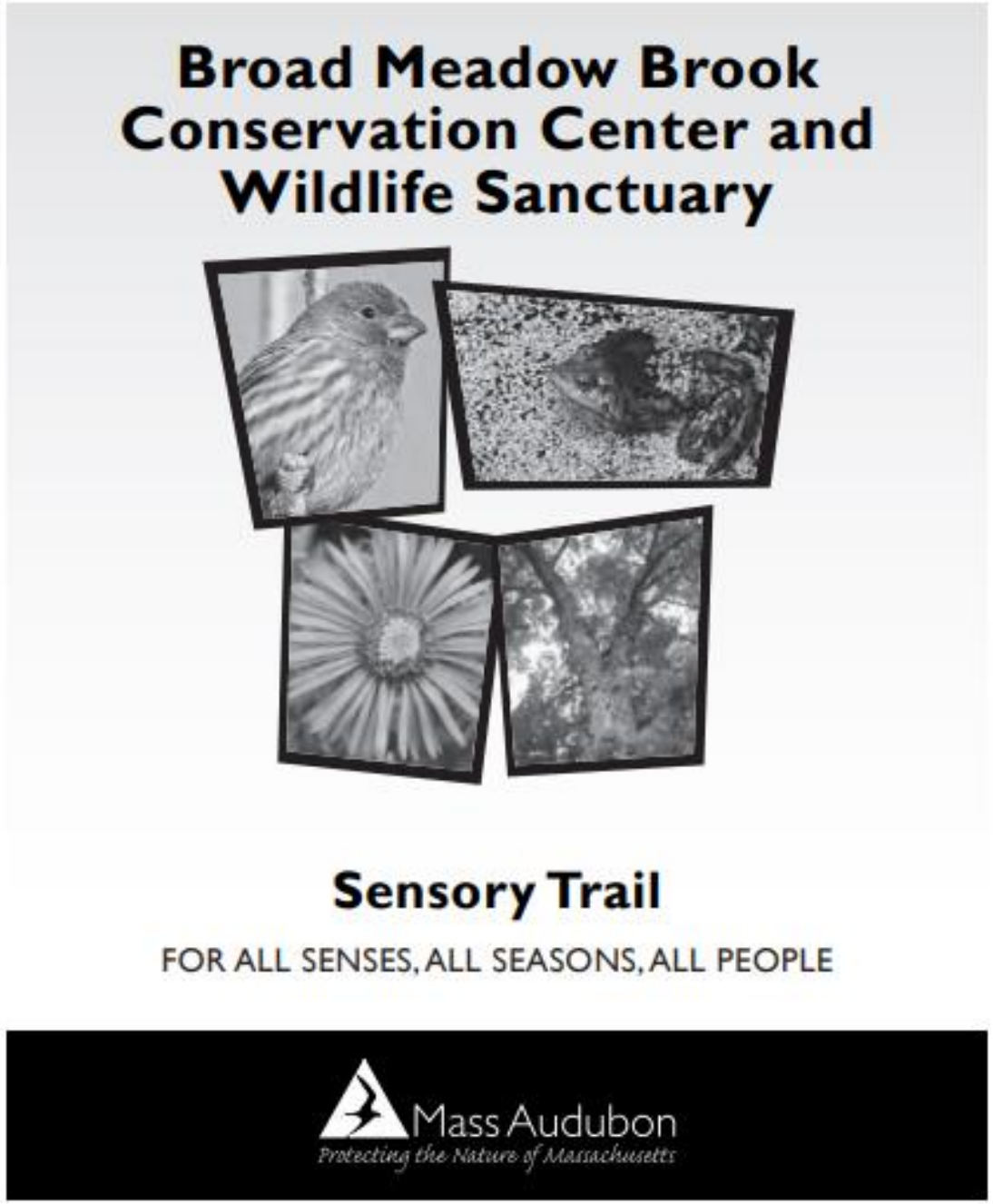

理念：无障碍地图

- 触觉地图
- 详细地图可帮助人们计划旅行和导航路线，包括：
  - 坡度和边坡
  - 沿途特色
  - 标牌、座位的位置

想法：用于计划和访问的在线应用程序

- 可以在音频、视频和照片中包含广泛的信息
- 可用于计算机和智能手机，用于规划和访客体验
- 在小区覆盖有限的情况下可以在家下载应用程序

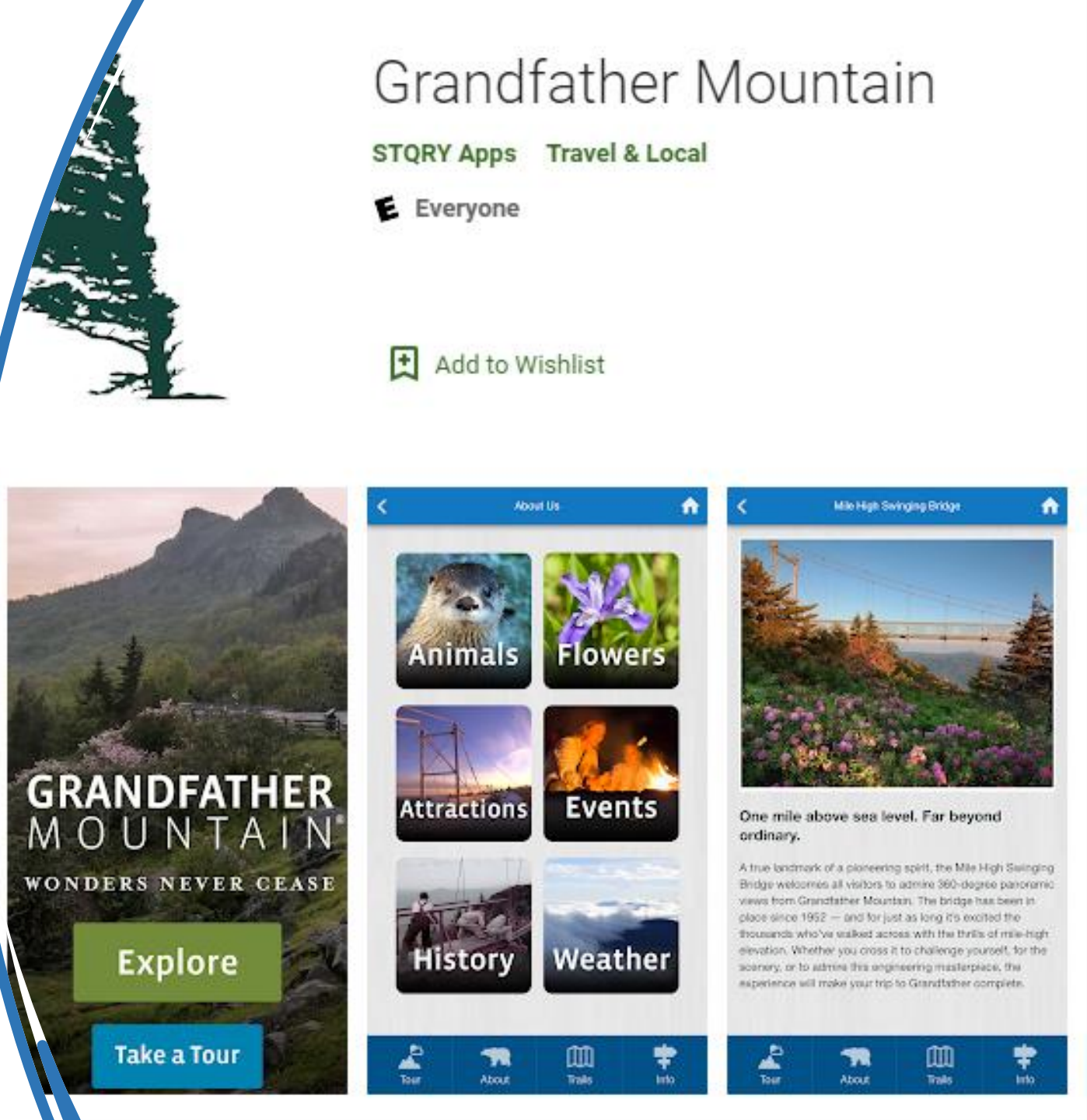

交通

- Trailhead Direct 穿过贝尔维尤
- 将来在 Red Cedar Trailhead 设停靠站是否对残障人士有帮助？

概括

- 金县 WTD 将关闭一个受欢迎的小道 3 年，并在 2027 年重新开放时移除/替换小道上的功能。
- 步道在恢复时必须满足当前的可达性：至少，步道表面、售货亭和长凳应该得到改善。
- 无障碍选项随着展览设计和技术而增加。
- 现场选项包括更多标牌、座位和硬拷贝路径指南。
- 在线选项包括具有多媒体内容和在线路径和信息指南的应用程序。

轮到你了！让我们讨论……

我们继续说吧！

- 在线开放日至 2021 年 8 月 7 日
- 联系我们：
- Monica Van der Vieren 在 monica.vandervieren@kingcounty.gov

206-477-5502

- 邀请我们与您的社区团体或组织会面