







MAPA DE SENDEROS DE BRIGHTWATER

PROYECTO DE ALPHA HILL

-  Sendero cerrado durante las obras
-  Senderos abiertos
-  Zona cerrada para proteger el terreno
-  Zona cerrada por obras (aproximado)



King County

Department of
Natural Resources and Parks
Wastewater Treatment Division

0 250 500 feet