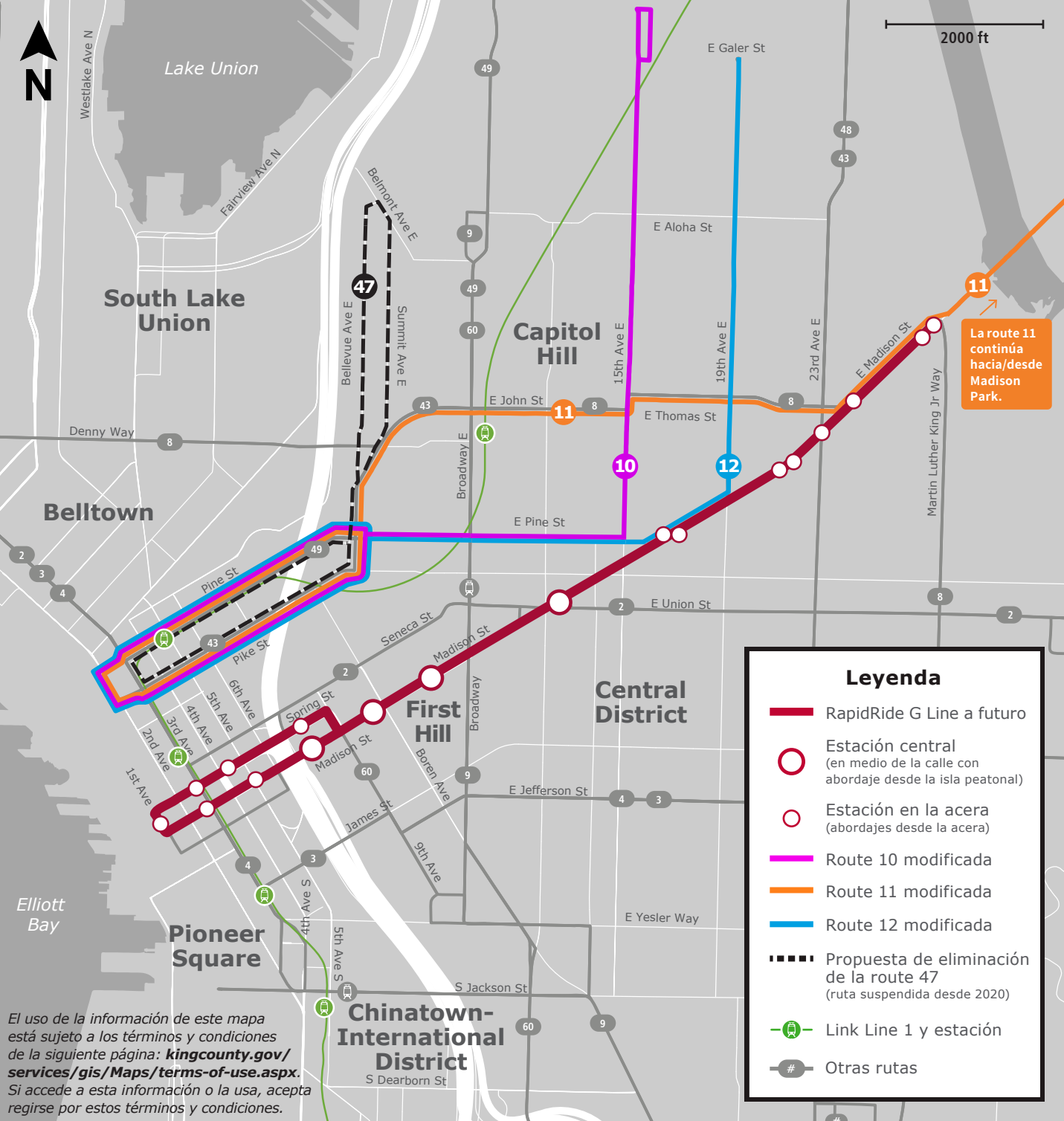




2000 ft



La route 11 continúa hacia/desde Madison Park.

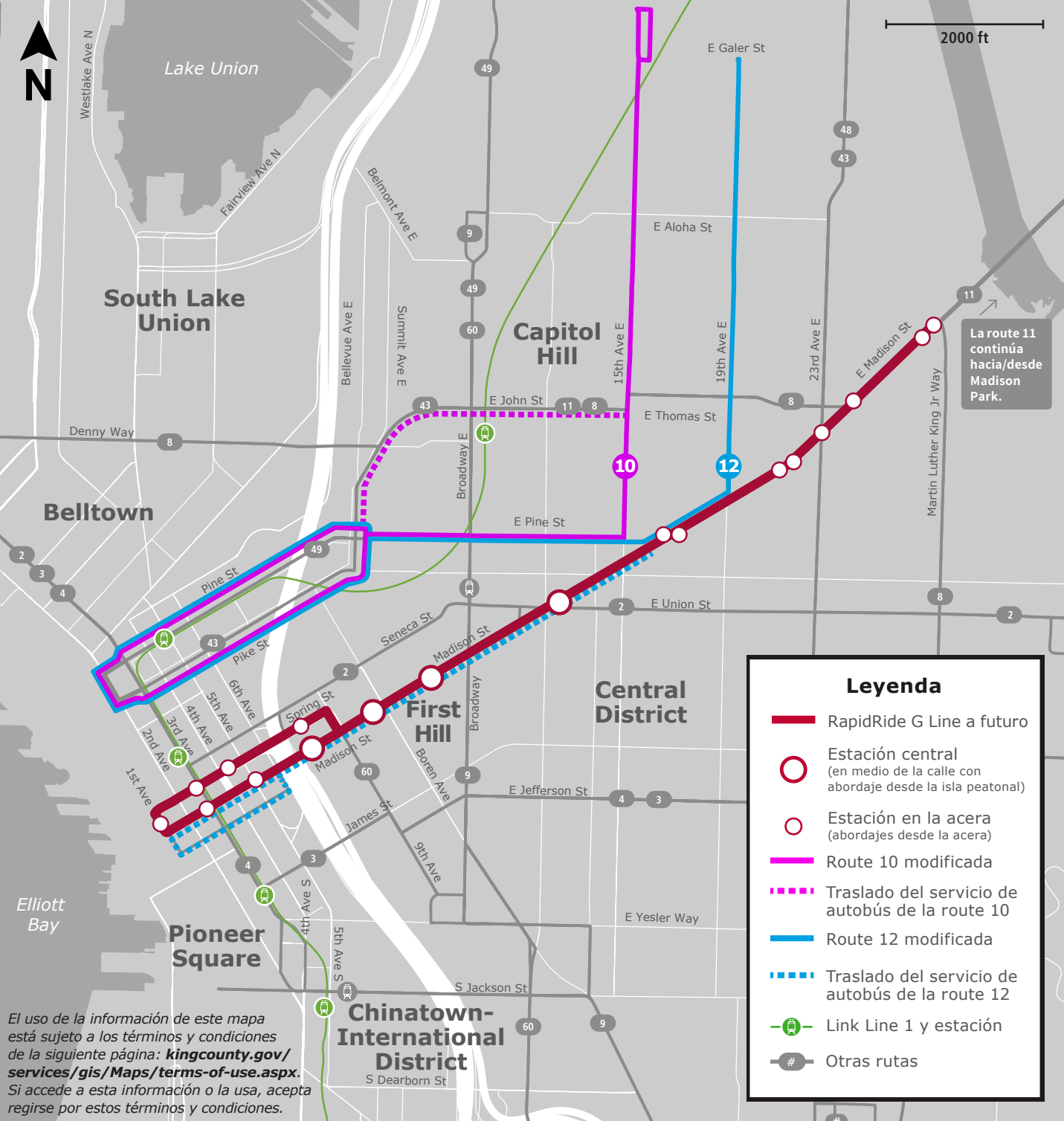
Legenda

- RapidRide G Line a futuro
- Estación central (en medio de la calle con abordaje desde la isla peatonal)
- Estación en la acera (abordajes desde la acera)
- Route 10 modificada
- Route 11 modificada
- Route 12 modificada
- Propuesta de eliminación de la route 47 (ruta suspendida desde 2020)
- Link Line 1 y estación
- Otras rutas

El uso de la información de este mapa está sujeto a los términos y condiciones de la siguiente página: kingcounty.gov/services/gis/Maps/terms-of-use.aspx. Si accede a esta información o la usa, acepta regirse por estos términos y condiciones.



2000 ft



La route 11 continúa hacia/desde Madison Park.

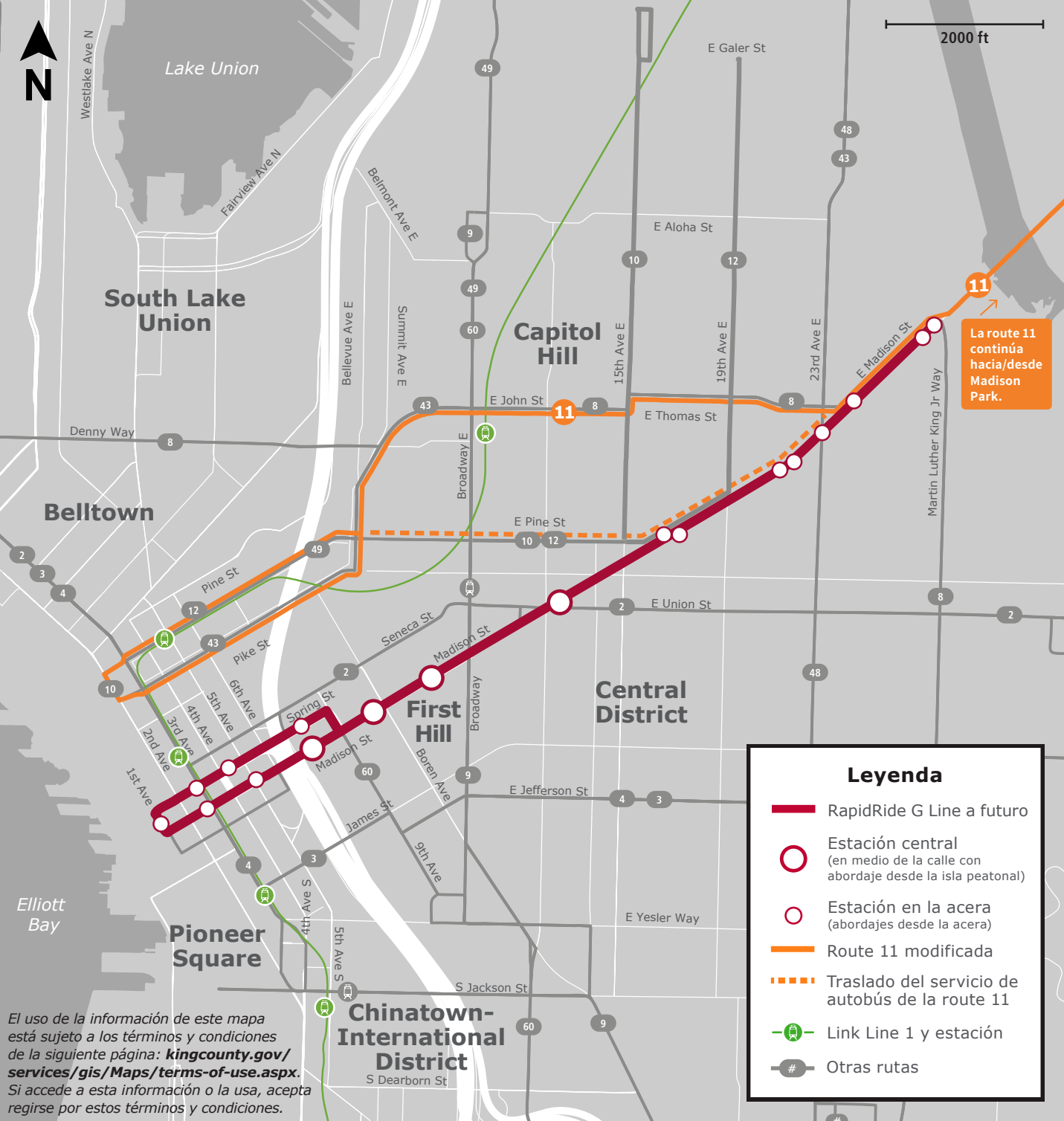
Leyenda

- RapidRide G Line a futuro
- Estación central (en medio de la calle con abordaje desde la isla peatonal)
- Estación en la acera (abordajes desde la acera)
- Route 10 modificada
- Traslado del servicio de autobús de la route 10
- Route 12 modificada
- Traslado del servicio de autobús de la route 12
- Link Line 1 y estación
- Otras rutas

El uso de la información de este mapa está sujeto a los términos y condiciones de la siguiente página: kingcounty.gov/services/gis/Maps/terms-of-use.aspx. Si accede a esta información o la usa, acepta regirse por estos términos y condiciones.










2000 ft



La route 11 continúa hacia/desde Madison Park.

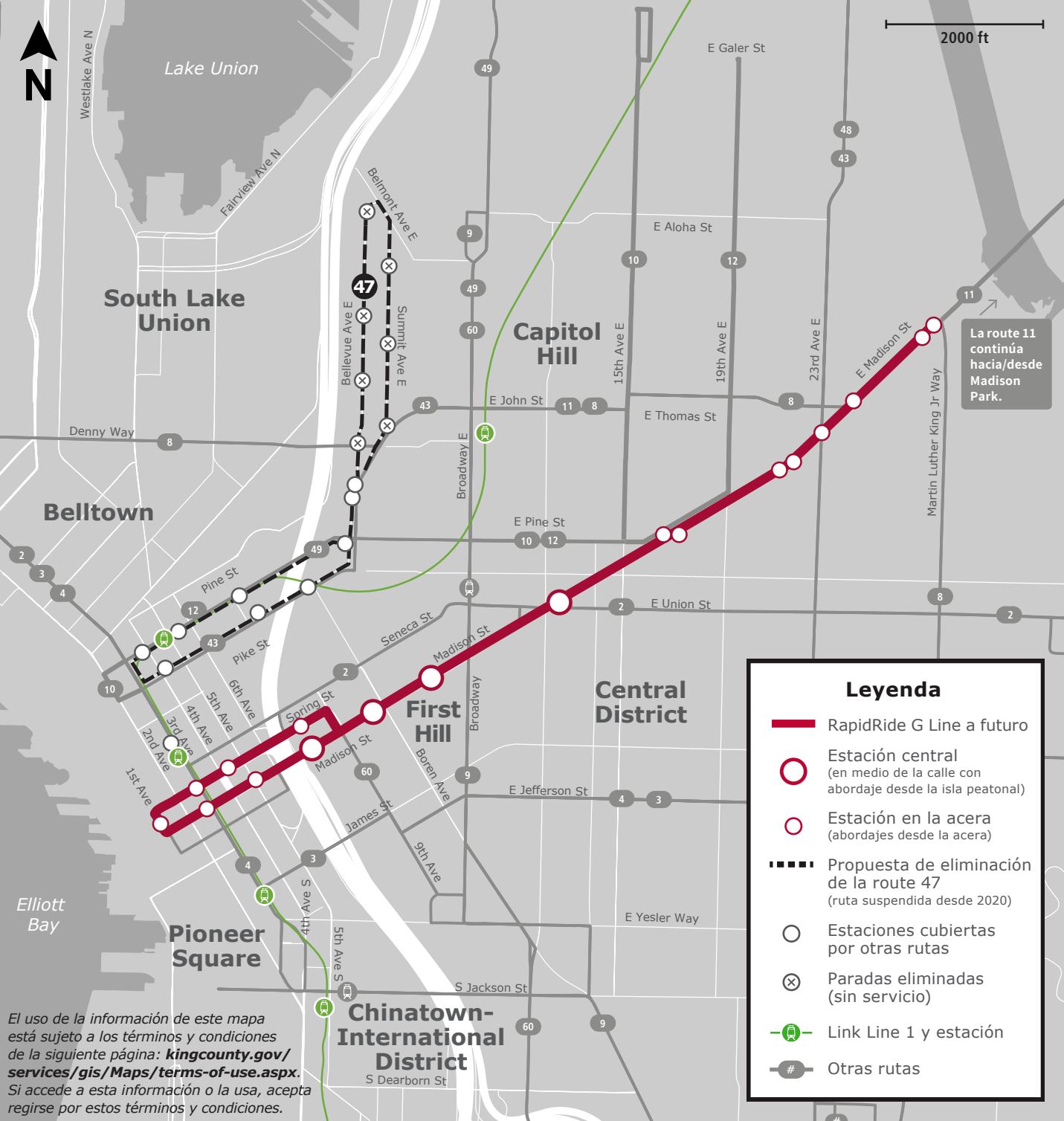
Legenda

-  RapidRide G Line a futuro
-  Estación central (en medio de la calle con abordaje desde la isla peatonal)
-  Estación en la acera (abordajes desde la acera)
-  Route 11 modificada
-  Traslado del servicio de autobús de la route 11
-  Link Line 1 y estación
-  Otras rutas

El uso de la información de este mapa está sujeto a los términos y condiciones de la siguiente página: kingcounty.gov/services/gis/Maps/terms-of-use.aspx. Si accede a esta información o la usa, acepta regirse por estos términos y condiciones.











2000 ft



La route 11 continúa hacia/desde Madison Park.

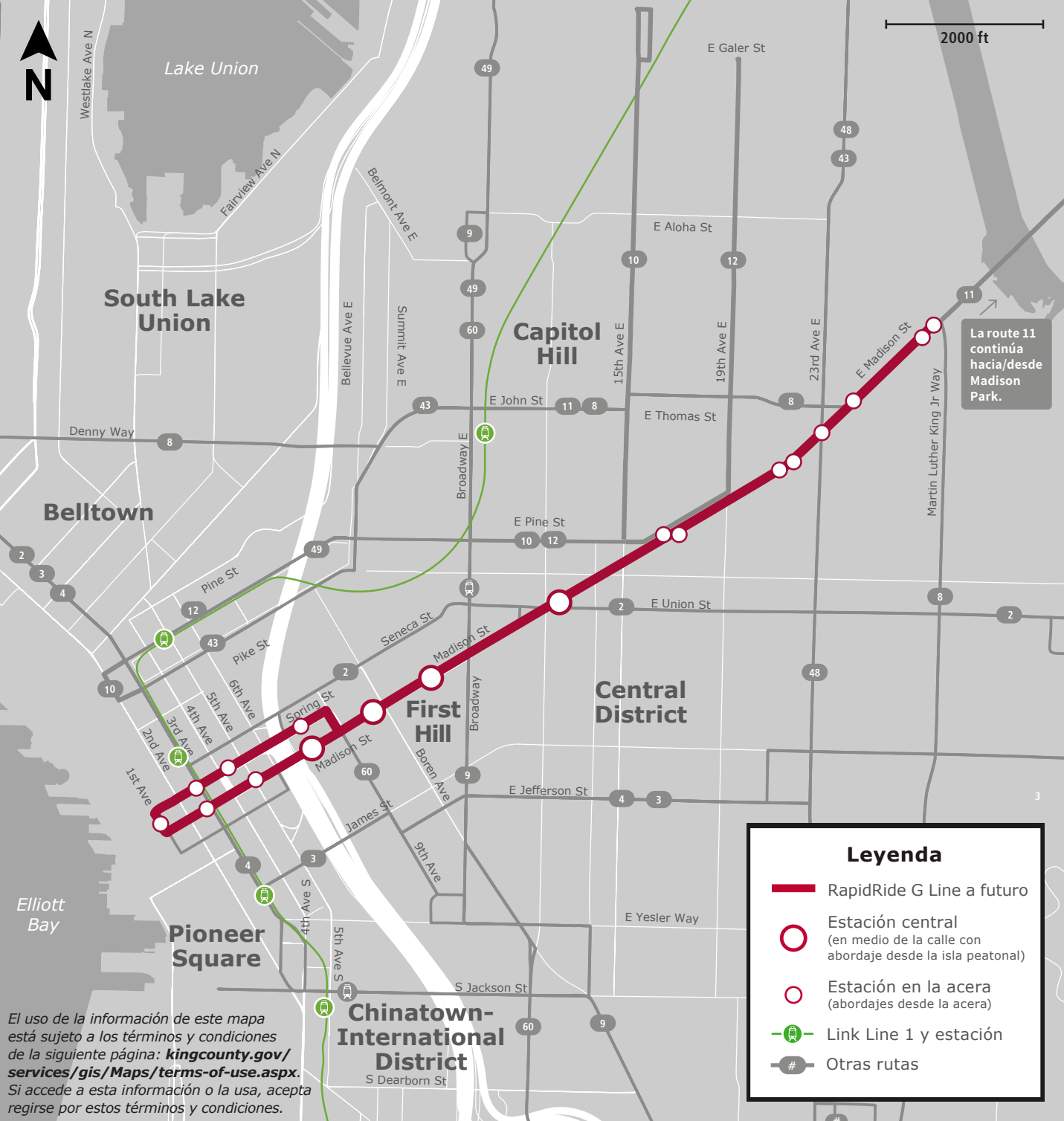
Leyenda

-  RapidRide G Line a futuro
-  Estación central (en medio de la calle con abordaje desde la isla peatonal)
-  Estación en la acera (abordajes desde la acera)
-  Propuesta de eliminación de la route 47 (ruta suspendida desde 2020)
-  Estaciones cubiertas por otras rutas
-  Paradas eliminadas (sin servicio)
-  Link Line 1 y estación
-  Otras rutas

El uso de la información de este mapa está sujeto a los términos y condiciones de la siguiente página: kingcounty.gov/services/gis/Maps/terms-of-use.aspx. Si accede a esta información o la usa, acepta regirse por estos términos y condiciones.








2000 ft



La route 11 continúa hacia/desde Madison Park.

Legenda

-  RapidRide G Line a futuro
-  Estación central
(en medio de la calle con abordaje desde la isla peatonal)
-  Estación en la acera
(abordajes desde la acera)
-  Link Line 1 y estación
-  Otras rutas

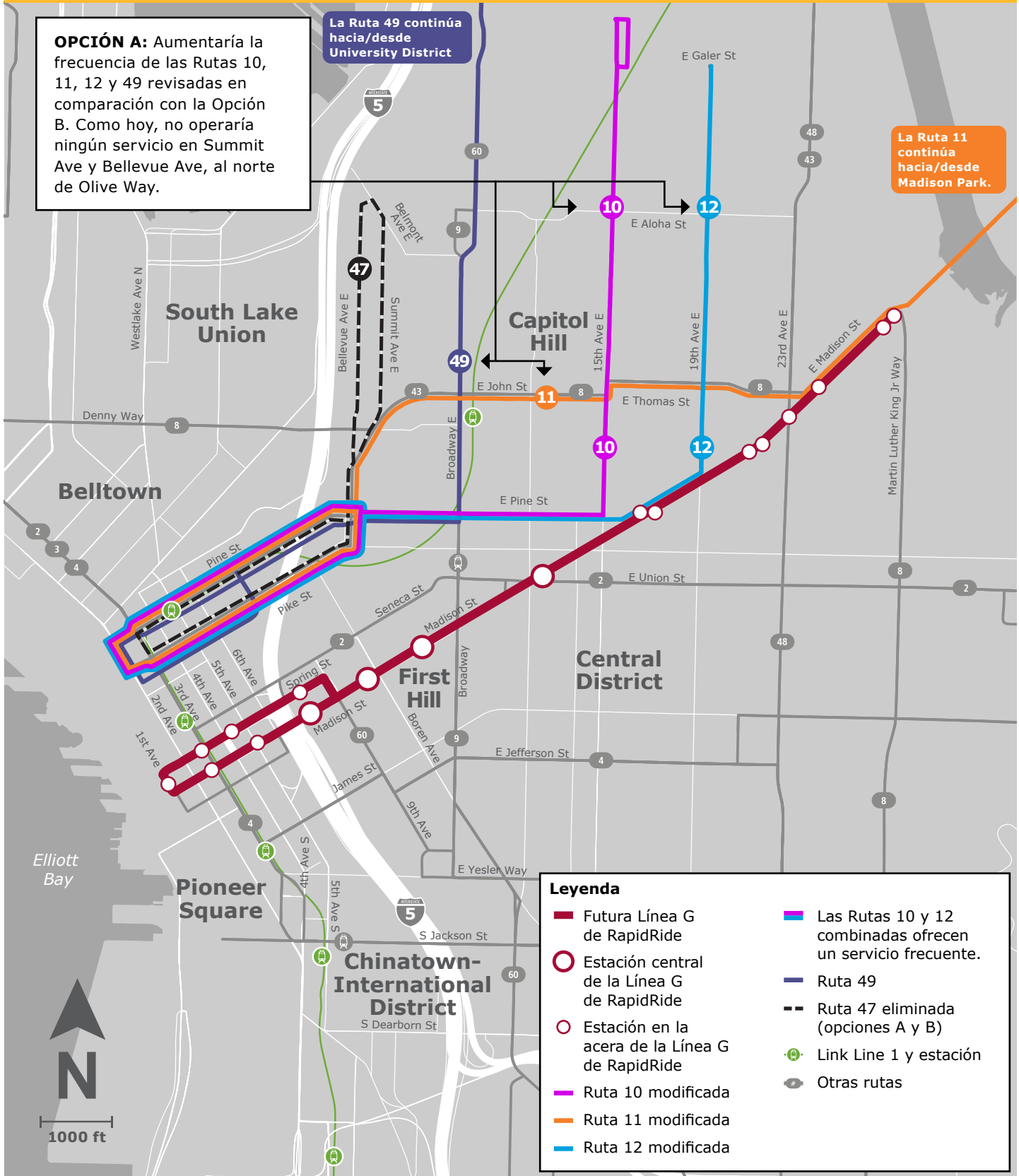
El uso de la información de este mapa está sujeto a los términos y condiciones de la siguiente página: kingcounty.gov/services/gis/Maps/terms-of-use.aspx. Si accede a esta información o la usa, acepta regirse por estos términos y condiciones.

Proyecto de cambios en el servicio de autobús para el área de Madison Street: OPCIÓN A

OPCIÓN A: Aumentaría la frecuencia de las Rutas 10, 11, 12 y 49 revisadas en comparación con la Opción B. Como hoy, no operaría ningún servicio en Summit Ave y Bellevue Ave, al norte de Olive Way.

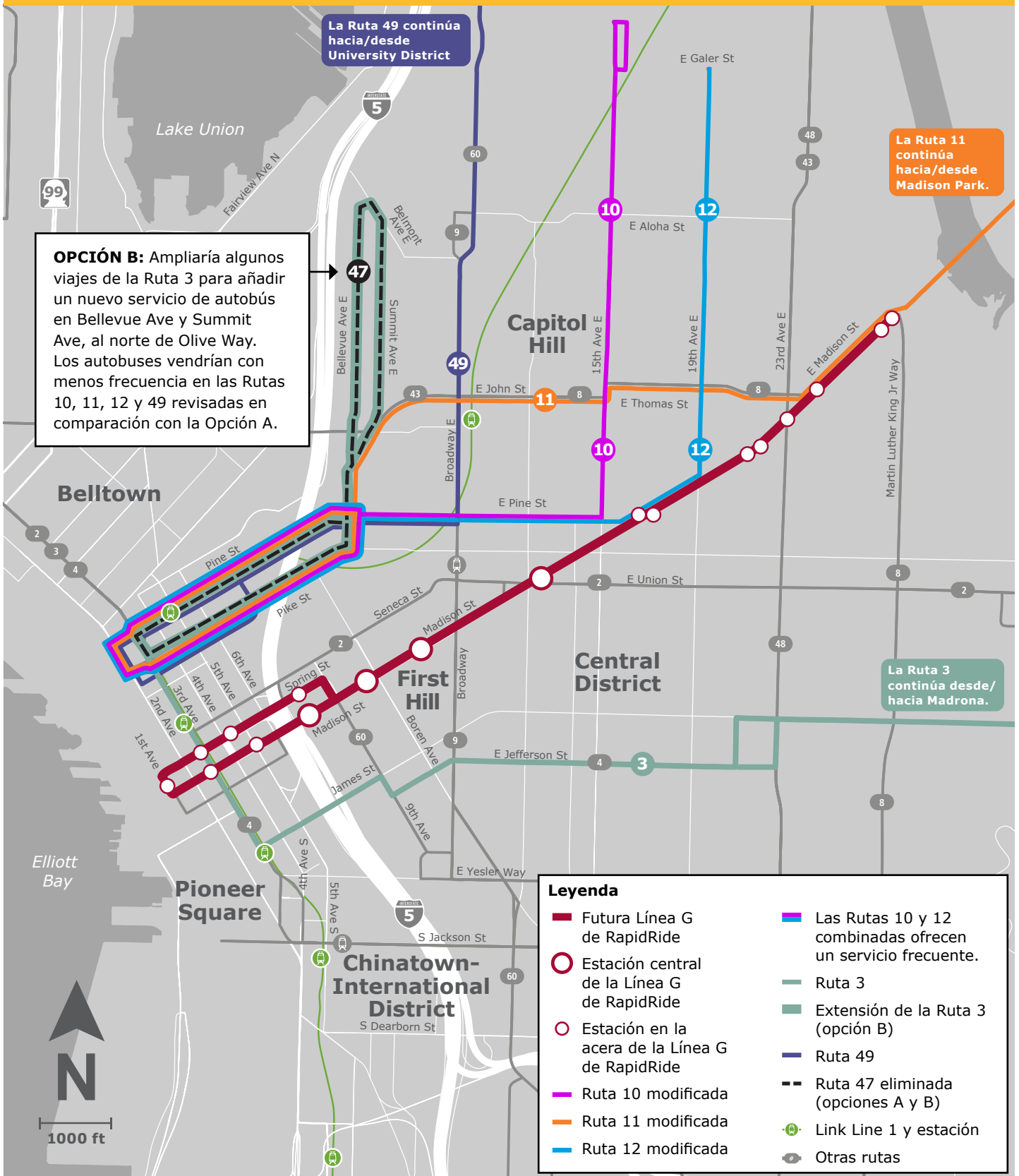
La Ruta 49 continúa hacia/desde University District

La Ruta 11 continúa hacia/desde Madison Park.



El uso de la información de este mapa está sujeto a los términos y condiciones de la siguiente página: kingcounty.gov/services/gis/Maps/terms-of-use.aspx. Si accede a esta información o la usa, acepta regirse por estos términos y condiciones.

Proyecto de cambios en el servicio de autobús para el área de Madison Street: OPCIÓN B



El uso de la información de este mapa está sujeto a los términos y condiciones de la siguiente página: kingcounty.gov/services/gis/Maps/terms-of-use.aspx. Si accede a esta información o la usa, acepta regirse por estos términos y condiciones.