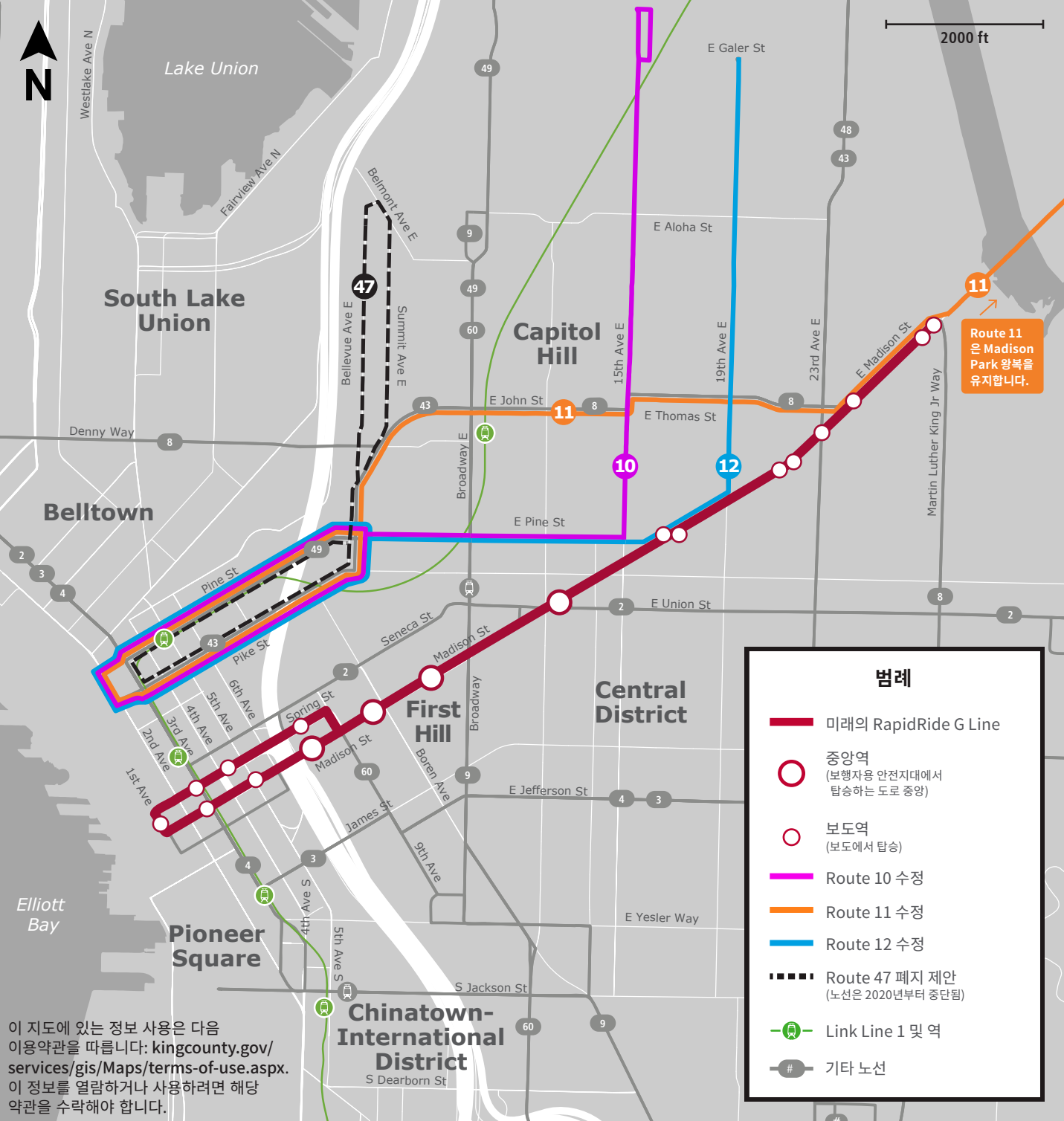




2000 ft



Route 11  
은 Madison  
Park 양복을  
유지합니다.

### 범례

미래의 RapidRide G Line

중앙역  
(보행자용 안전지대에서  
탑승하는 도로 중앙)

보도역  
(보도에서 탑승)

Route 10 수정

Route 11 수정

Route 12 수정

Route 47 폐지 제안  
(노선은 2020년부터 중단됨)

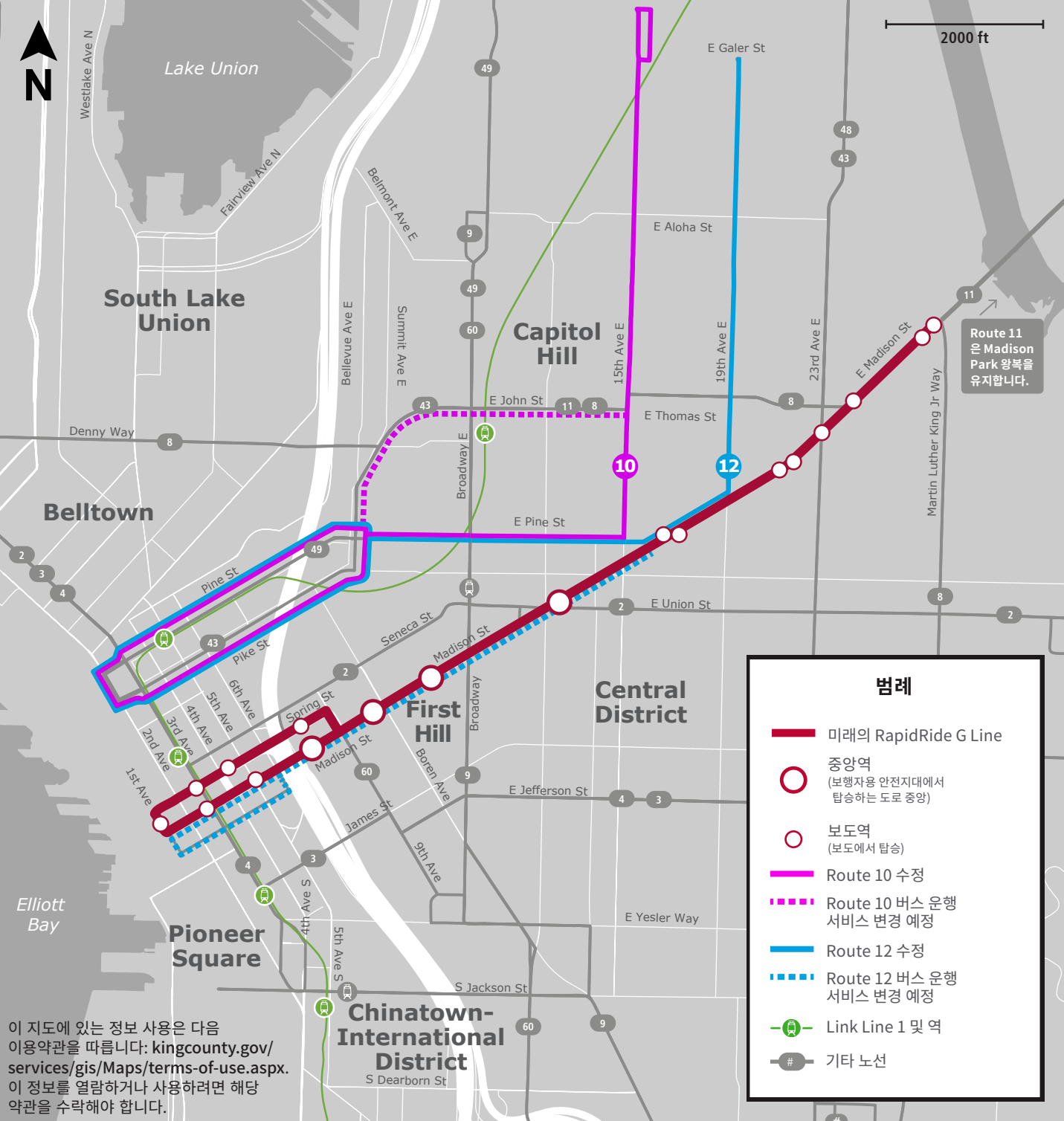
Link Line 1 및 역

기타 노선

이 지도에 있는 정보 사용은 다음  
이용약관을 따릅니다: [kingcounty.gov/  
services/gis/Maps/terms-of-use.aspx](http://kingcounty.gov/services/gis/Maps/terms-of-use.aspx).  
이 정보를 열람하거나 사용하려면 해당  
약관을 수락해야 합니다.












2000 ft



Route 11  
은 Madison  
Park 양복을  
유지합니다.

### 범례

-  미래의 RapidRide G Line
-  중앙역  
(보행자용 안전지대에서  
탑승하는 도로 중앙)
-  보도역  
(보도에서 탑승)
-  Route 10 수정
-  Route 10 버스 운행  
서비스 변경 예정
-  Route 12 수정
-  Route 12 버스 운행  
서비스 변경 예정
-  Link Line 1 및 역
-  기타 노선

이 지도에 있는 정보 사용은 다음  
이용약관을 따릅니다: [kingcounty.gov/  
services/gis/Maps/terms-of-use.aspx](http://kingcounty.gov/services/gis/Maps/terms-of-use.aspx).  
이 정보를 열람하거나 사용하려면 해당  
약관을 수락해야 합니다.










2000 ft



Route 11  
은 Madison  
Park 양복을  
유지합니다.

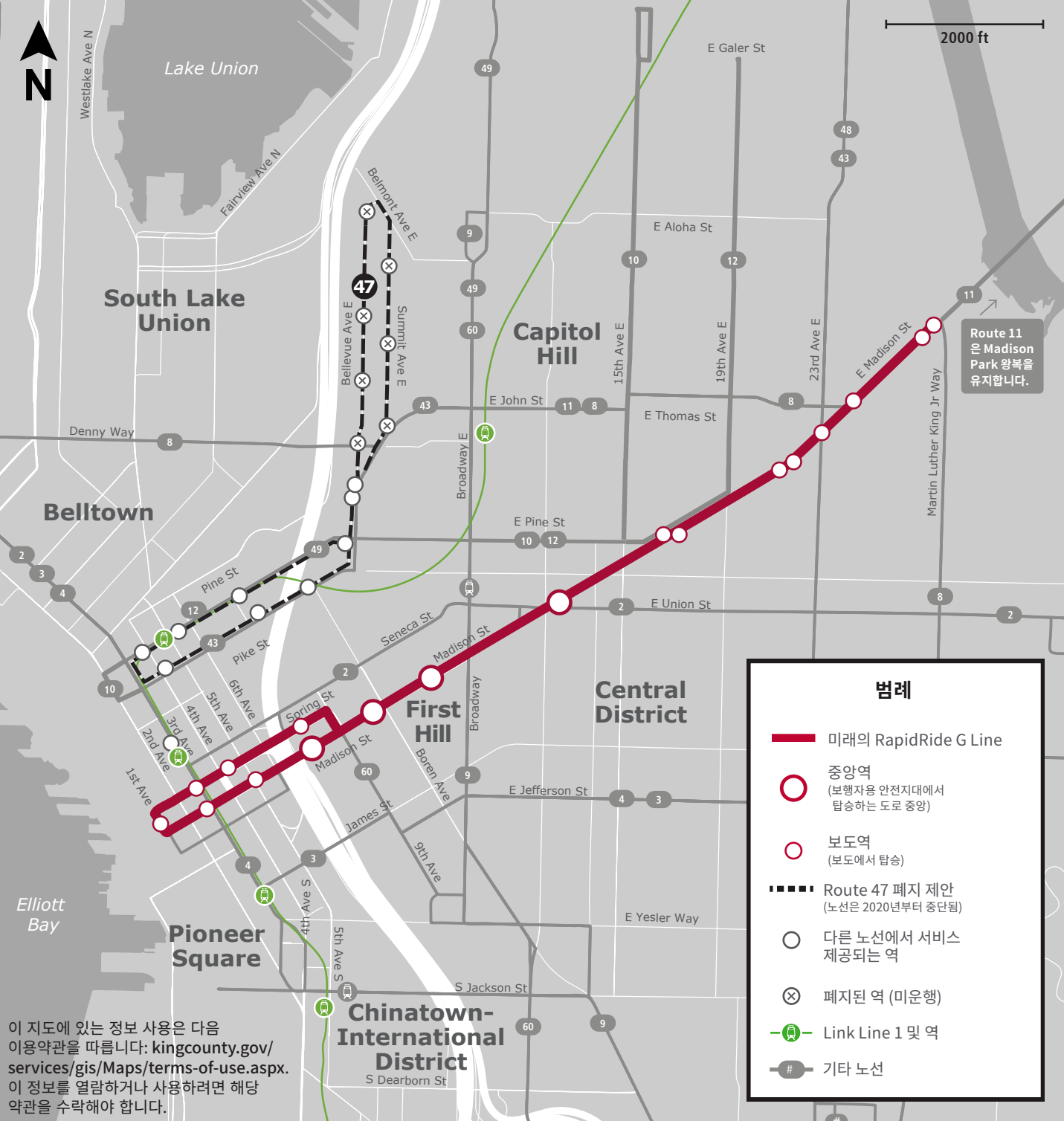
### 범례

-  미래의 RapidRide G Line
-  중앙역  
(보행자용 안전지대에서  
탑승하는 도로 중앙)
-  보도역  
(보도에서 탑승)
-  Route 11 수정
-  Route 11 버스 운행  
서비스 변경 예정
-  Link Line 1 및 2
-  기타 노선

이 지도에 있는 정보 사용은 다음  
이용약관을 따릅니다: [kingcounty.gov/  
services/gis/Maps/terms-of-use.aspx](http://kingcounty.gov/services/gis/Maps/terms-of-use.aspx).  
이 정보를 열람하거나 사용하려면 해당  
약관을 수락해야 합니다.



2000 ft



Route 11  
은 Madison  
Park 양복을  
유지합니다.

### 범례

- 미래의 RapidRide G Line
- 중앙역  
(보행자용 안전지대에서  
탑승하는 도로 중앙)
- 보도역  
(보도에서 탑승)
- Route 47 폐지 제안  
(노선은 2020년부터 중단됨)
- 다른 노선에서 서비스  
제공되는 역
- 폐지된 역 (미운행)
- Link Line 1 및 역
- 기타 노선

이 지도에 있는 정보 사용은 다음  
이용약관을 따릅니다: [kingcounty.gov/  
services/gis/Maps/terms-of-use.aspx](http://kingcounty.gov/services/gis/Maps/terms-of-use.aspx).  
이 정보를 열람하거나 사용하려면 해당  
약관을 수락해야 합니다.








2000 ft



Route 11  
은 Madison  
Park 양복을  
유지합니다.

### 범례

-  미래의 RapidRide G Line
-  중앙역  
(보행자용 안전지대에서  
탑승하는 도로 중앙)
-  보도역  
(보도에서 탑승)
-  Link Line 1 및 역
-  기타 노선

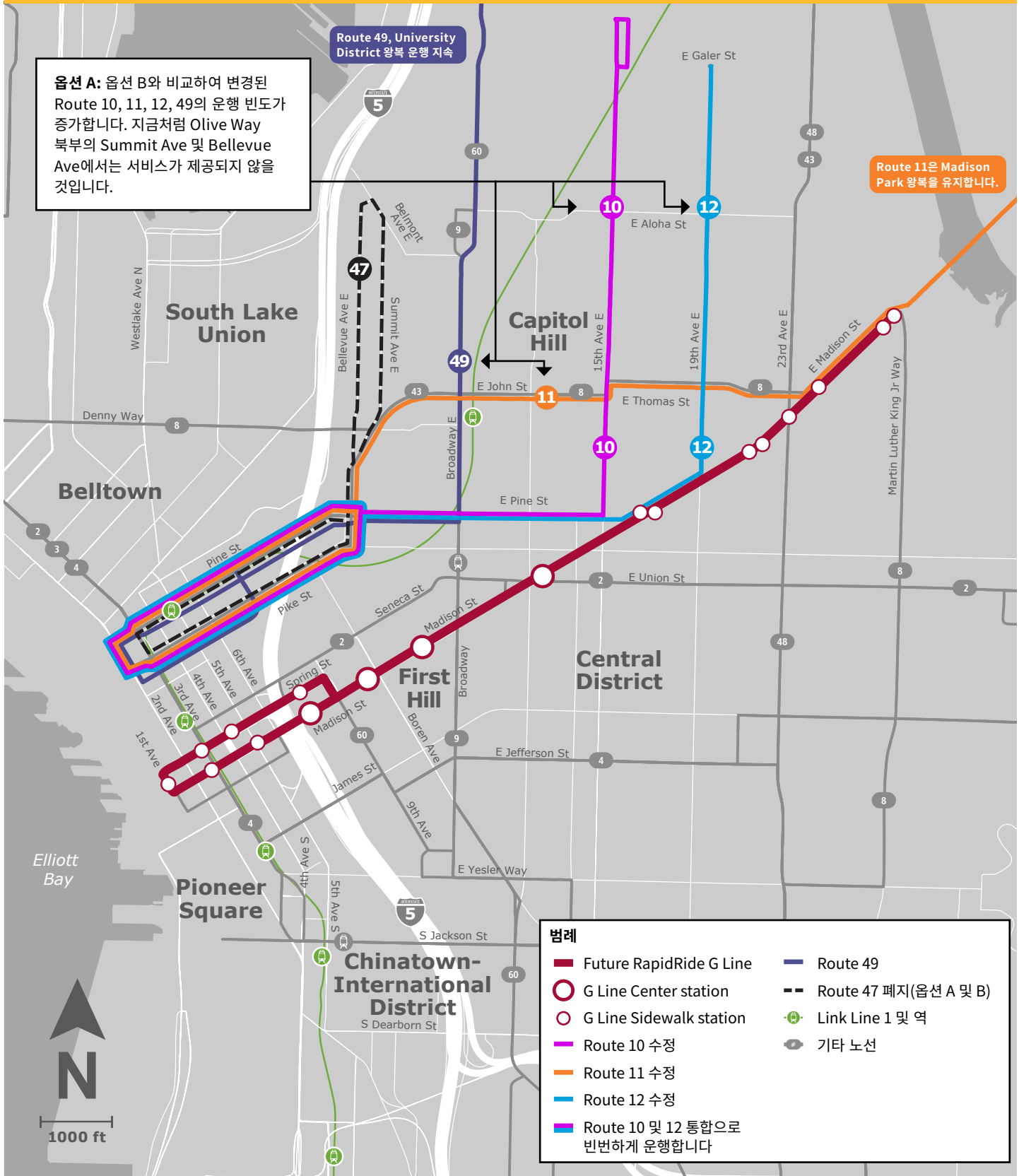
이 지도에 있는 정보 사용은 다음  
이용약관을 따릅니다: [kingcounty.gov/  
services/gis/Maps/terms-of-use.aspx](http://kingcounty.gov/services/gis/Maps/terms-of-use.aspx).  
이 정보를 열람하거나 사용하려면 해당  
약관을 수락해야 합니다.

# Madison Street 권역 버스 운행 서비스 변경 프로젝트: 옵션 A

옵션 A: 옵션 B와 비교하여 변경된 Route 10, 11, 12, 49의 운행 빈도가 증가합니다. 지금처럼 Olive Way 북부의 Summit Ave 및 Bellevue Ave에서는 서비스가 제공되지 않을 것입니다.

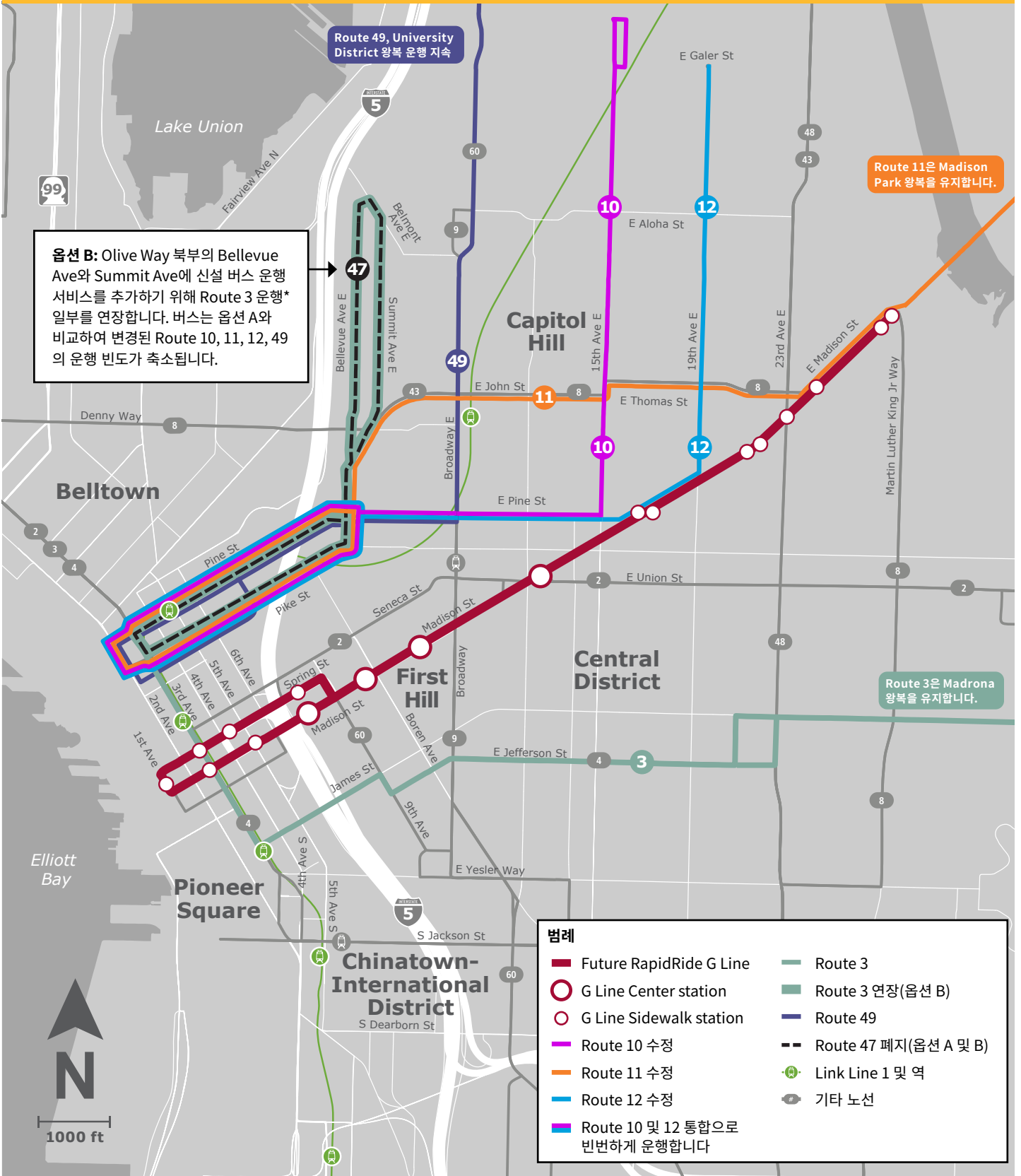
Route 49, University District 왕복 운행 지속

Route 11은 Madison Park 왕복을 유지합니다.



이 지도에 있는 정보 사용은 다음 이용약관을 따릅니다: [kingcounty.gov/services/gis/Maps/terms-of-use.aspx](http://kingcounty.gov/services/gis/Maps/terms-of-use.aspx). 이 정보를 열람하거나 사용하려면 해당 약관을 수락해야 합니다.

# Madison Street 권역 버스 운행 서비스 변경 프로젝트: 옵션 B



이 지도에 있는 정보 사용은 다음 이용약관을 따릅니다: [kingcounty.gov/services/gis/Maps/terms-of-use.aspx](http://kingcounty.gov/services/gis/Maps/terms-of-use.aspx). 이 정보를 열람하거나 사용하려면 해당 약관을 수락해야 합니다.