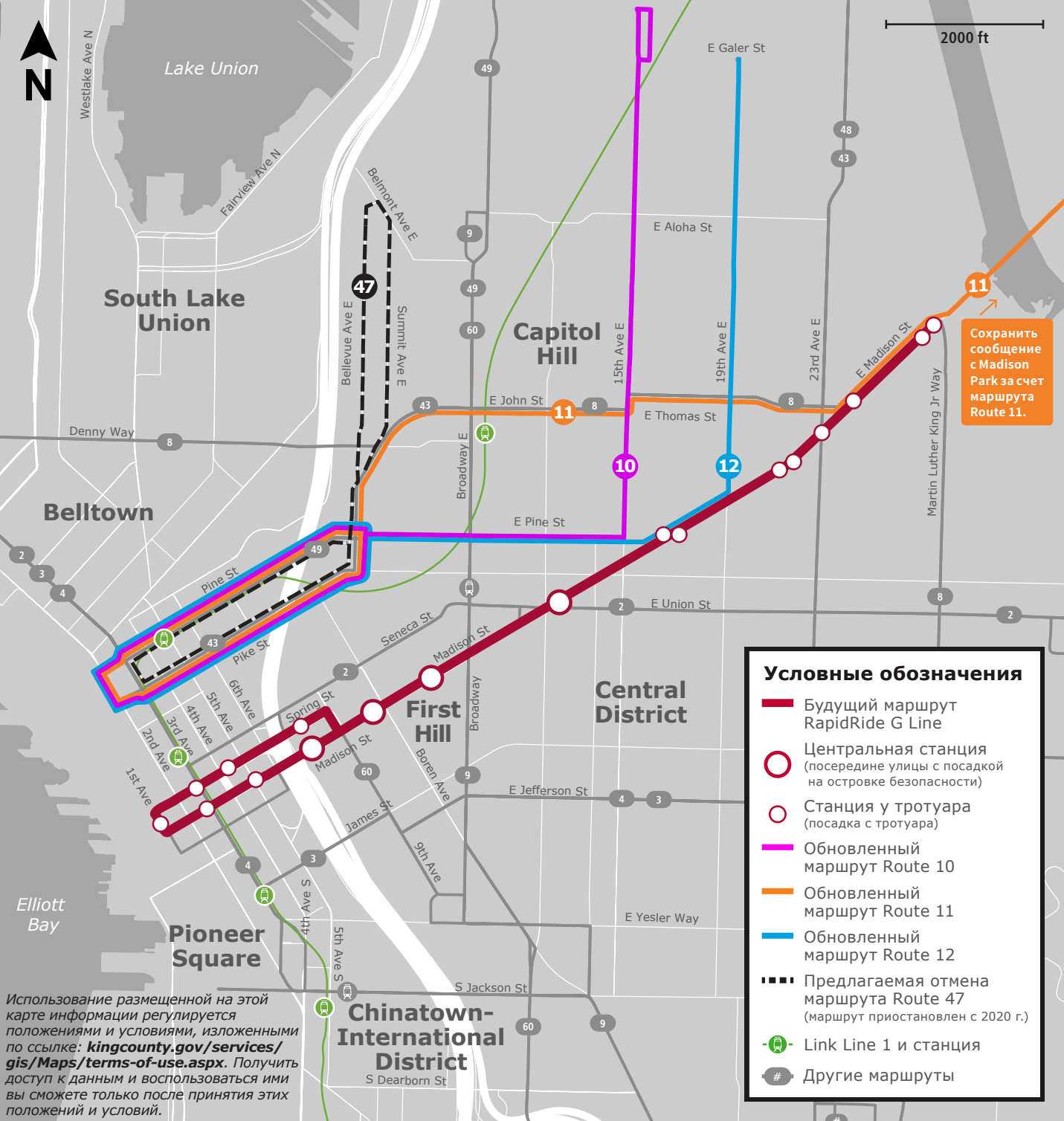




2000 ft



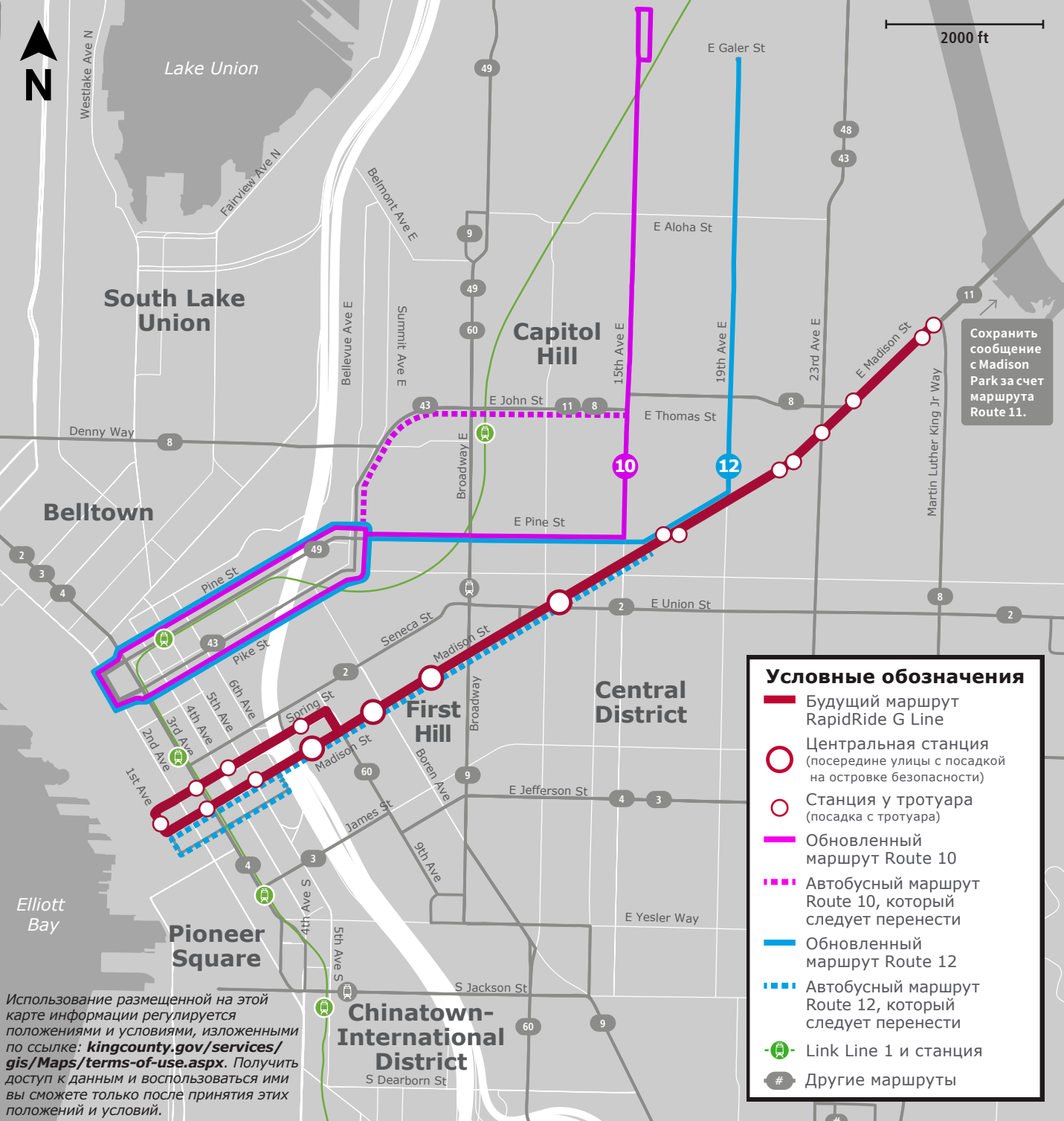
Сохранить сообщение с Madison Park за счет маршрута Route 11.

- Условные обозначения**
- Будущий маршрут RapidRide G Line
  - Центральная станция (посередине улицы с посадкой на островке безопасности)
  - Станция у тротуара (посадка с тротуара)
  - Обновленный маршрут Route 10
  - Обновленный маршрут Route 11
  - Обновленный маршрут Route 12
  - Предлагаемая отмена маршрута Route 47 (маршрут приостановлен с 2020 г.)
  - Link Line 1 и станция
  - Другие маршруты

Использование размещенной на этой карте информации регулируется положениями и условиями, изложенными по ссылке: [kingcounty.gov/services/gis/Maps/terms-of-use.aspx](https://kingcounty.gov/services/gis/Maps/terms-of-use.aspx). Получить доступ к данным и воспользоваться ими вы сможете только после принятия этих положений и условий.












2000 ft



Сохранить сообщение с Madison Park за счет маршрута Route 11.

### Условные обозначения

-  Будущий маршрут RapidRide G Line
-  Центральная станция (посередине улицы с посадкой на островке безопасности)
-  Станция у тротуара (посадка с тротуара)
-  Обновленный маршрут Route 10
-  Автобусный маршрут Route 10, который следует перенести
-  Обновленный маршрут Route 12
-  Автобусный маршрут Route 12, который следует перенести
-  Link Line 1 и станция
-  Другие маршруты

Использование размещенной на этой карте информации регулируется положениями и условиями, изложенными по ссылке: [kingcounty.gov/services/gis/Maps/terms-of-use.aspx](http://kingcounty.gov/services/gis/Maps/terms-of-use.aspx). Получить доступ к данным и воспользоваться ими вы сможете только после принятия этих положений и условий.









2000 ft



Сохранить сообщение с Madison Park за счет маршрута Route 11.

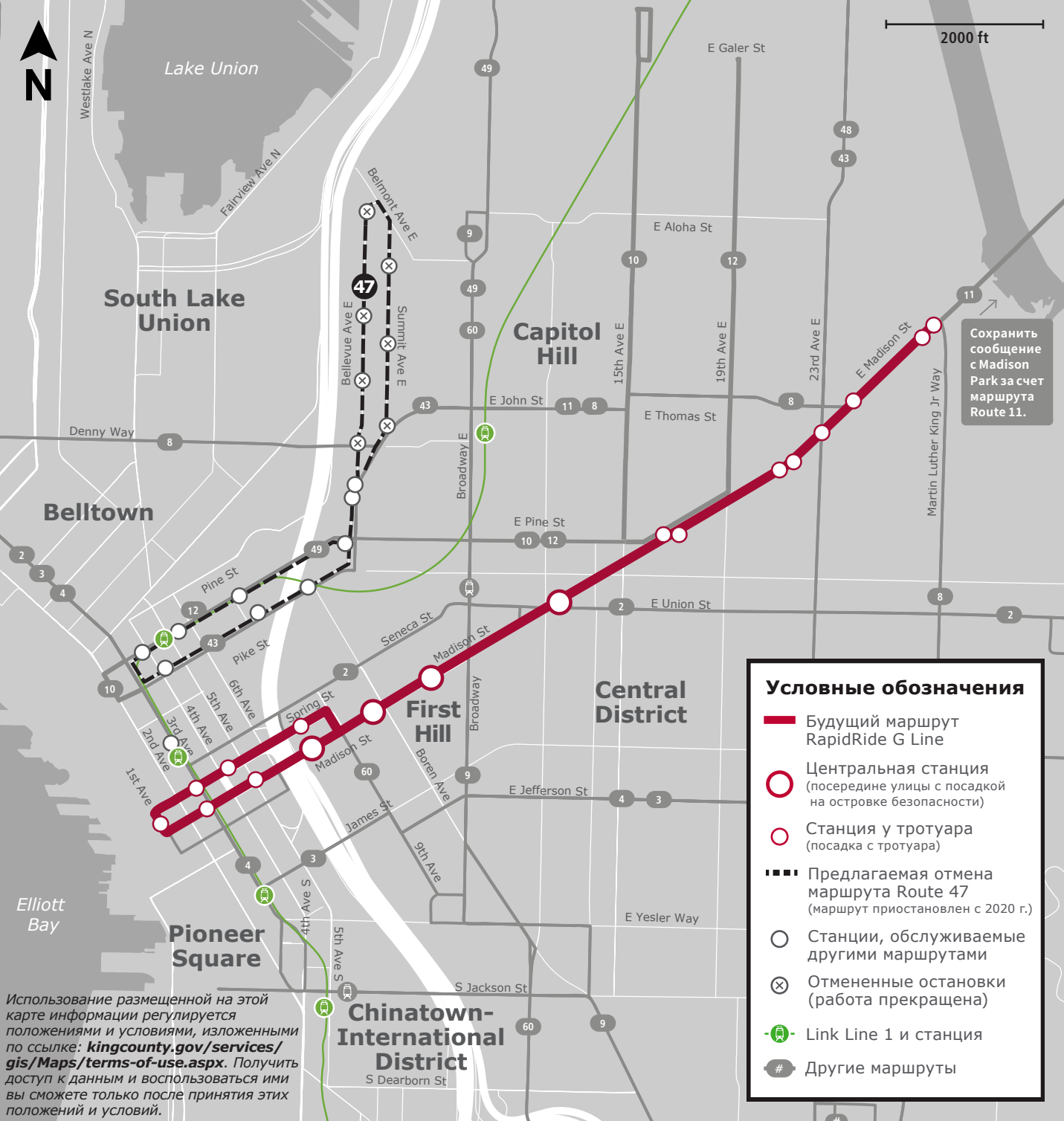
**Условные обозначения**

-  Будущий маршрут RapidRide G Line
-  Центральная станция (посередине улицы с посадкой на островке безопасности)
-  Станция у тротуара (посадка с тротуара)
-  Обновленный маршрут Route 11
-  Автобусный маршрут Route 11, который следует перенести
-  Link Line 1 и станция
-  Другие маршруты

Использование размещенной на этой карте информации регулируется положениями и условиями, изложенными по ссылке: [kingcounty.gov/services/gis/Maps/terms-of-use.aspx](http://kingcounty.gov/services/gis/Maps/terms-of-use.aspx). Получить доступ к данным и воспользоваться ими вы сможете только после принятия этих положений и условий.











2000 ft



Сохранить сообщение с Madison Park за счет маршрута Route 11.

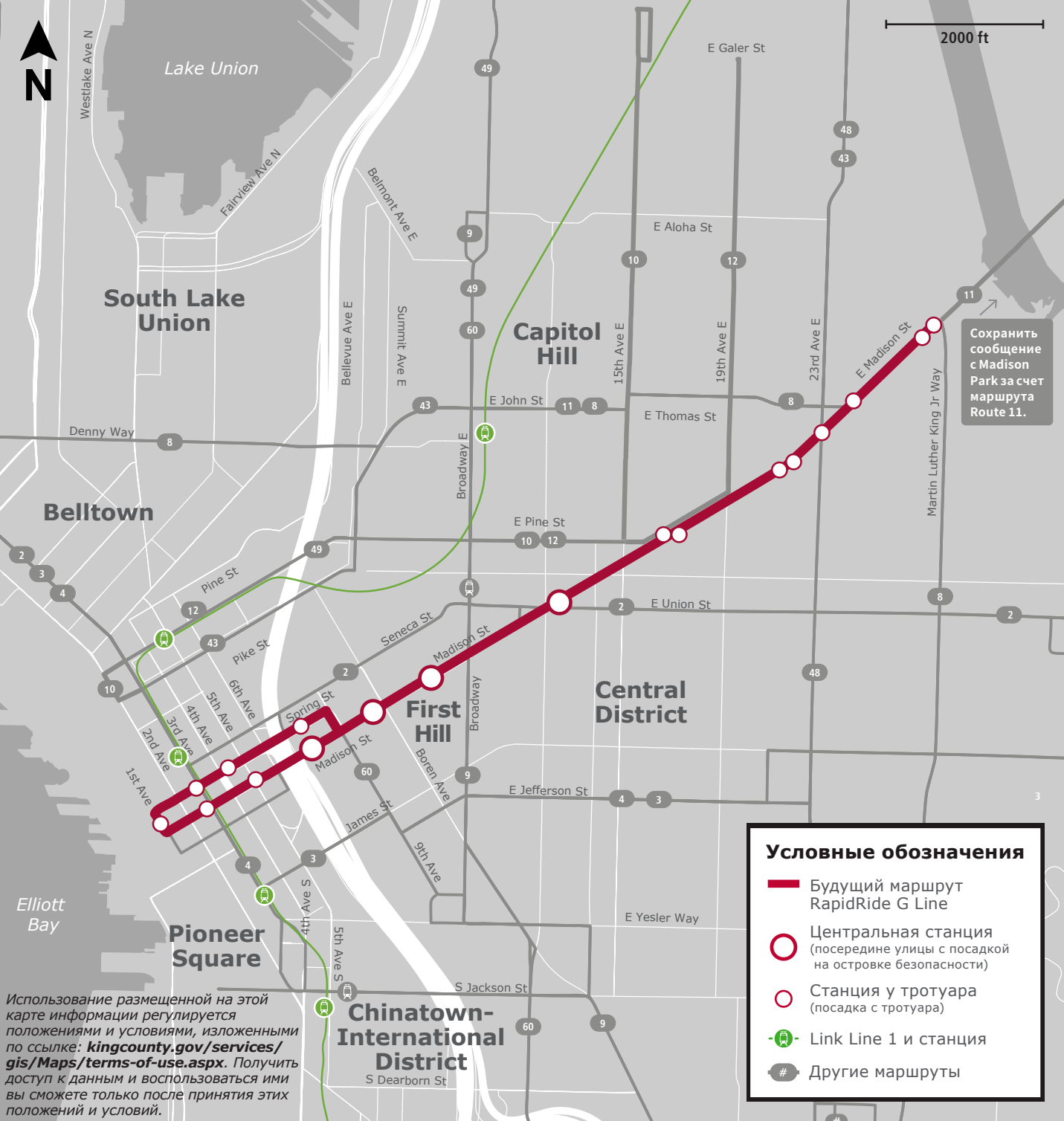
### Условные обозначения

-  Будущий маршрут RapidRide G Line
-  Центральная станция (посередине улицы с посадкой на островке безопасности)
-  Станция у тротуара (посадка с тротуара)
-  Предлагаемая отмена маршрута Route 47 (маршрут приостановлен с 2020 г.)
-  Станции, обслуживаемые другими маршрутами
-  Отмененные остановки (работа прекращена)
-  Link Line 1 и станция
-  Другие маршруты

Использование размещенной на этой карте информации регулируется положениями и условиями, изложенными по ссылке: [kingcounty.gov/services/gis/Maps/terms-of-use.aspx](https://kingcounty.gov/services/gis/Maps/terms-of-use.aspx). Получить доступ к данным и воспользоваться ими вы сможете только после принятия этих положений и условий.








2000 ft



Сохранить сообщение с Madison Park за счет маршрута Route 11.

**Условные обозначения**

-  Будущий маршрут RapidRide G Line
-  Центральная станция (посередине улицы с посадкой на островке безопасности)
-  Станция у тротуара (посадка с тротуара)
-  Link Line 1 и станция
-  Другие маршруты

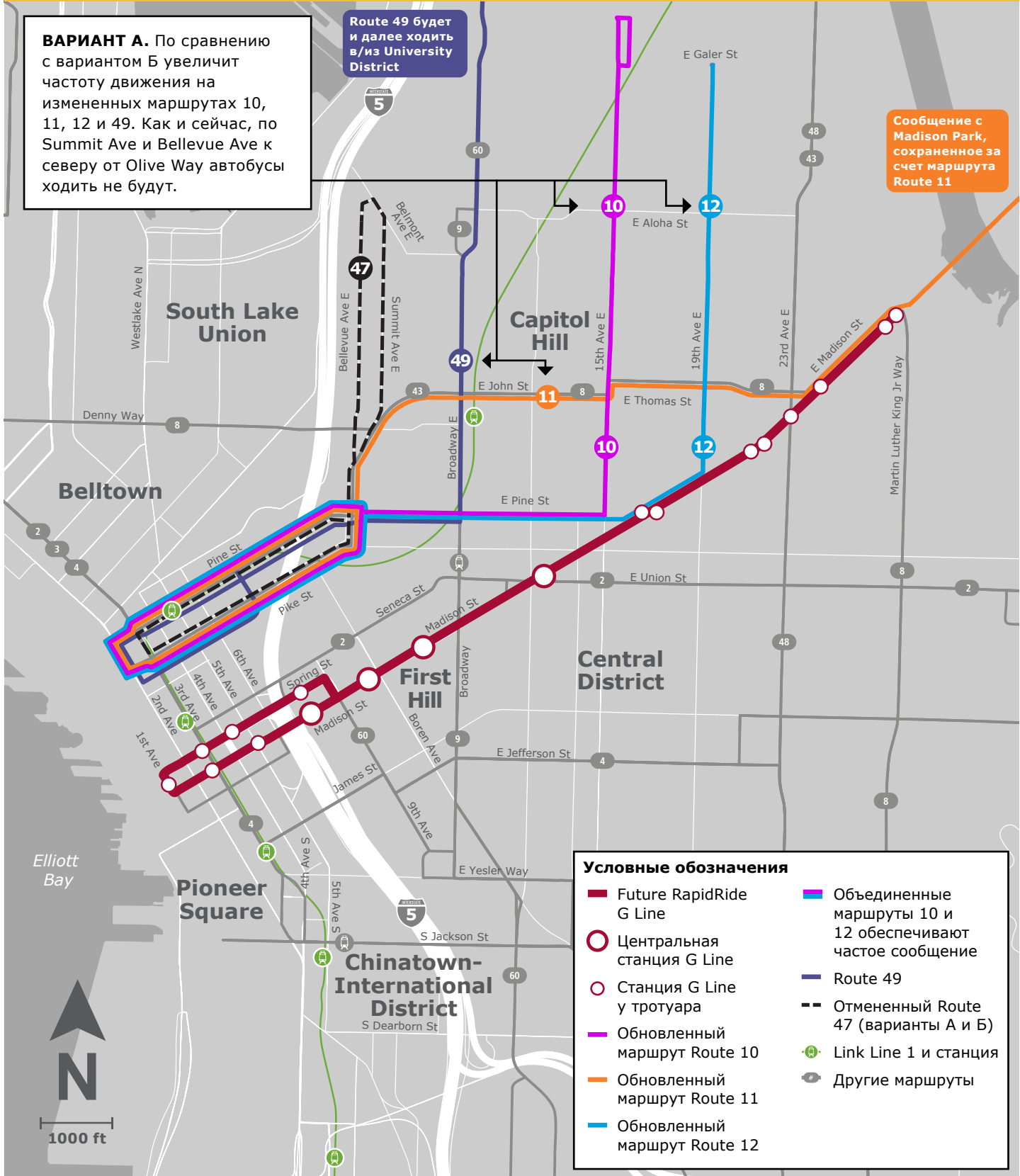
Использование размещенной на этой карте информации регулируется положениями и условиями, изложенными по ссылке: [kingcounty.gov/services/gis/Maps/terms-of-use.aspx](http://kingcounty.gov/services/gis/Maps/terms-of-use.aspx). Получить доступ к данным и воспользоваться ими вы сможете только после принятия этих положений и условий.

# Проект изменения автобусных маршрутов в районе Madison Street ВАРИАНТ А

**ВАРИАНТ А.** По сравнению с вариантом Б увеличит частоту движения на измененных маршрутах 10, 11, 12 и 49. Как и сейчас, по Summit Ave и Bellevue Ave к северу от Olive Way автобусы ходить не будут.

Route 49 будет и далее ходить в/из University District

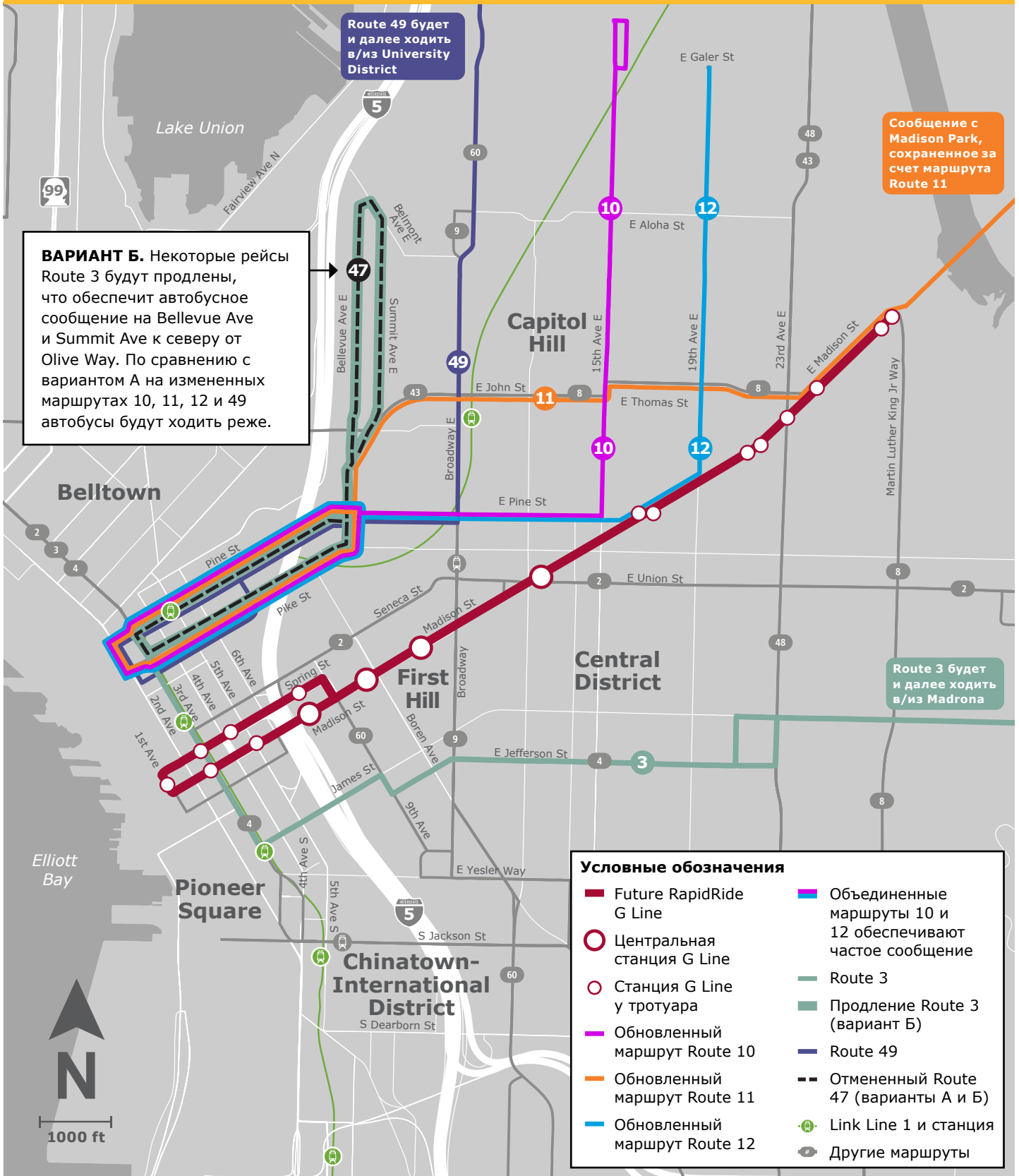
Сообщение с Madison Park, сохраненное за счет маршрута Route 11



- Условные обозначения**
- Future RapidRide G Line
  - Объединенные маршруты 10 и 12 обеспечивают частое сообщение
  - Центральная станция G Line
  - Станция G Line у тротуара
  - Обновленный маршрут Route 10
  - Обновленный маршрут Route 11
  - Обновленный маршрут Route 12
  - Route 49
  - - - Отмененный Route 47 (варианты А и Б)
  - Link Line 1 и станция
  - Другие маршруты

Использование размещенной на этой карте информации регулируется положениями и условиями, изложенными по ссылке: [kingcounty.gov/services/gis/Maps/terms-of-use.aspx](http://kingcounty.gov/services/gis/Maps/terms-of-use.aspx). Получить доступ к данным и воспользоваться ими вы сможете только после принятия этих положений и условий.

# Проект изменения автобусных маршрутов в районе Madison Street ВАРИАНТ В



Использование размещенной на этой карте информации регулируется положениями и условиями, изложенными по ссылке: [kingcounty.gov/services/gis/Maps/terms-of-use.aspx](http://kingcounty.gov/services/gis/Maps/terms-of-use.aspx). Получить доступ к данным и воспользоваться ими вы сможете только после принятия этих положений и условий.