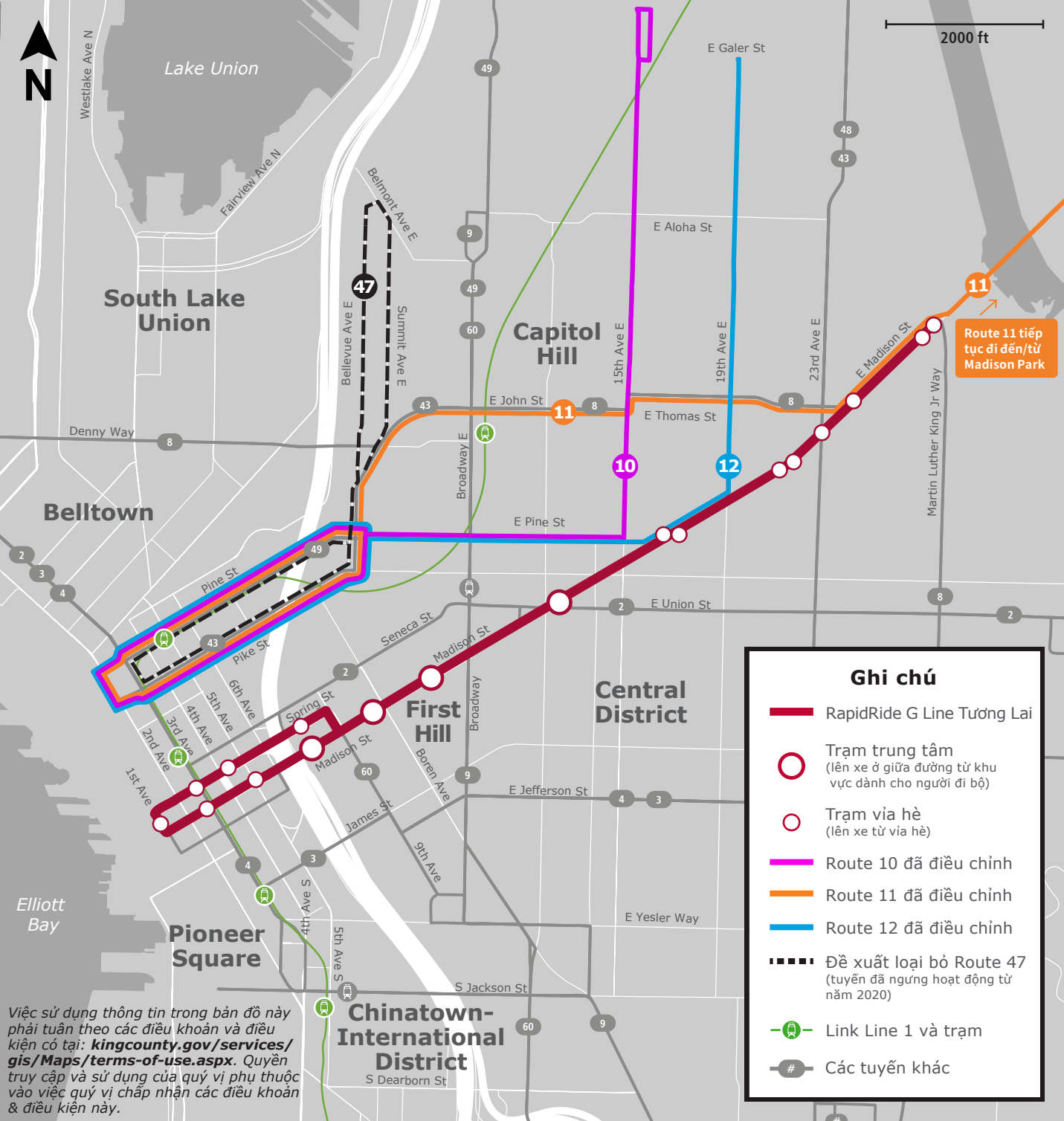













2000 ft



Route 11 tiếp tục đi đến/từ Madison Park

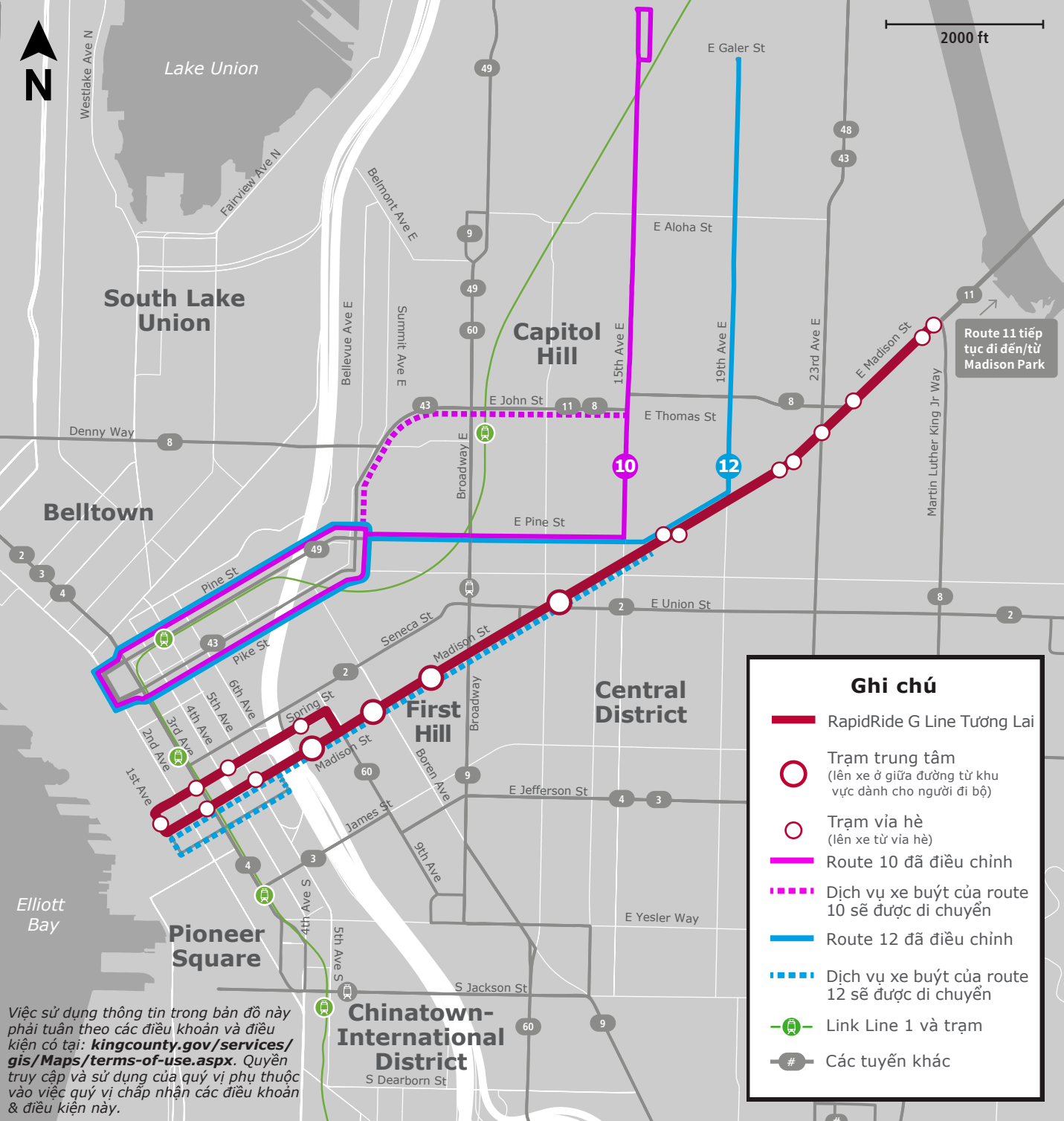
Ghi chú

-  RapidRide G Line Tương Lai
-  Trạm trung tâm
(lên xe ở giữa đường từ khu vực dành cho người đi bộ)
-  Trạm vỉa hè
(lên xe từ vỉa hè)
-  Route 10 đã điều chỉnh
-  Route 11 đã điều chỉnh
-  Route 12 đã điều chỉnh
-  Đề xuất loại bỏ Route 47
(tuyến đã ngưng hoạt động từ năm 2020)
-  Link Line 1 và trạm
-  Các tuyến khác

Việc sử dụng thông tin trong bản đồ này phải tuân theo các điều khoản và điều kiện có tại: kingcounty.gov/services/gis/Maps/terms-of-use.aspx. Quyền truy cập và sử dụng của quý vị phụ thuộc vào việc quý vị chấp nhận các điều khoản & điều kiện này.









2000 ft



Route 11 tiếp tục đi đến/từ Madison Park

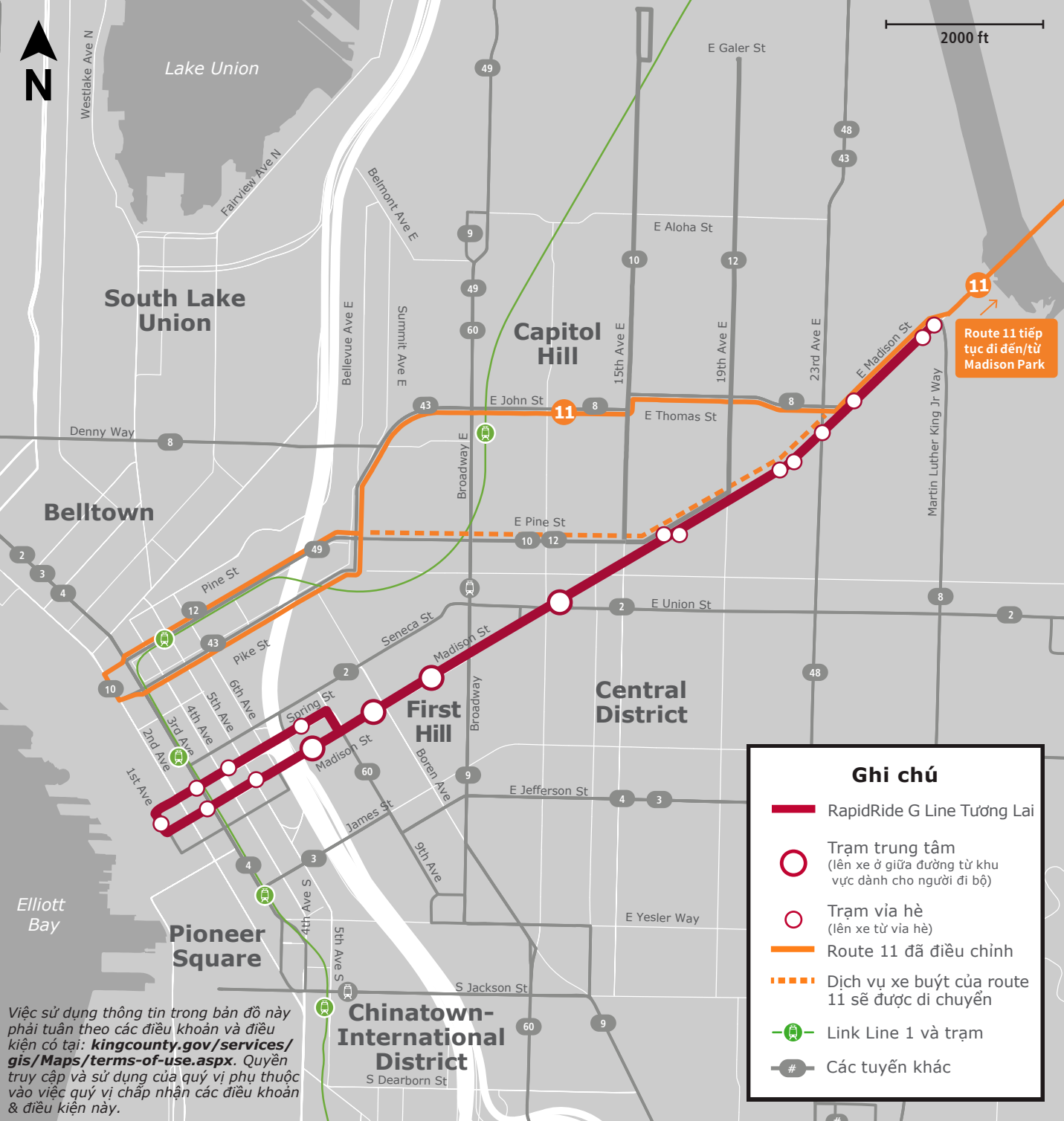
Ghi chú

-  RapidRide G Line Tương Lai
-  Trạm trung tâm
(lên xe ở giữa đường từ khu vực dành cho người đi bộ)
-  Trạm via hè
(lên xe từ via hè)
-  Route 10 đã điều chỉnh
-  Dịch vụ xe buýt của route 10 sẽ được di chuyển
-  Route 12 đã điều chỉnh
-  Dịch vụ xe buýt của route 12 sẽ được di chuyển
-  Link Line 1 và trạm
-  Các tuyến khác

Việc sử dụng thông tin trong bản đồ này phải tuân theo các điều khoản và điều kiện có tại: kingcounty.gov/services/gis/Maps/terms-of-use.aspx. Quyền truy cập và sử dụng của quý vị phụ thuộc vào việc quý vị chấp nhận các điều khoản & điều kiện này.



2000 ft



Route 11 tiếp tục đi đến/từ Madison Park

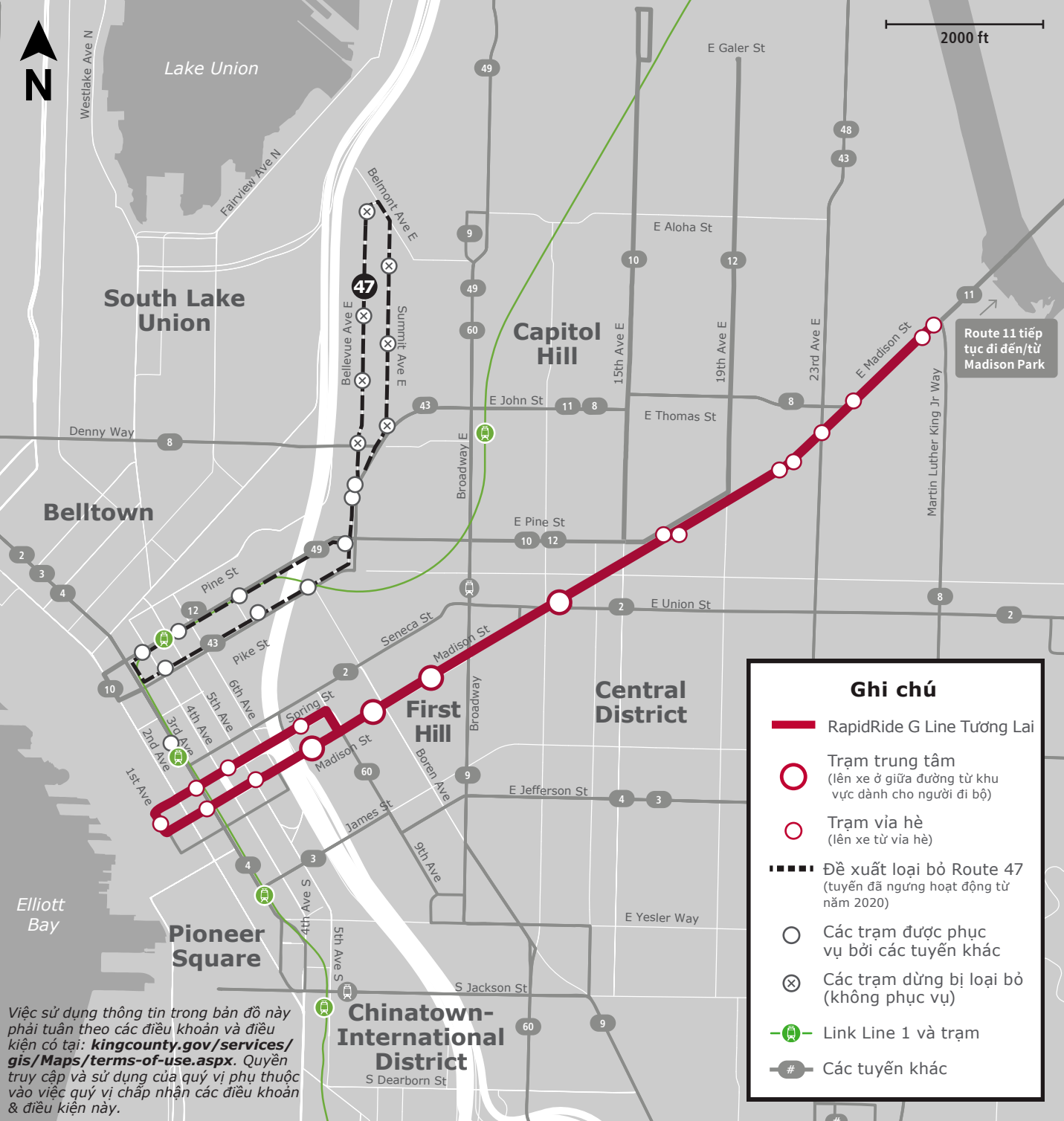
Ghi chú

-  RapidRide G Line Tương Lai
-  Trạm trung tâm (lên xe ở giữa đường từ khu vực dành cho người đi bộ)
-  Trạm via hè (lên xe từ via hè)
-  Route 11 đã điều chỉnh
-  Dịch vụ xe buýt của route 11 sẽ được di chuyển
-  Link Line 1 và trạm
-  Các tuyến khác

Việc sử dụng thông tin trong bản đồ này phải tuân theo các điều khoản và điều kiện có tại: kingcounty.gov/services/gis/Maps/terms-of-use.aspx. Quyền truy cập và sử dụng của quý vị phụ thuộc vào việc quý vị chấp nhận các điều khoản & điều kiện này.











2000 ft



Route 11 tiếp tục đi đến/từ Madison Park

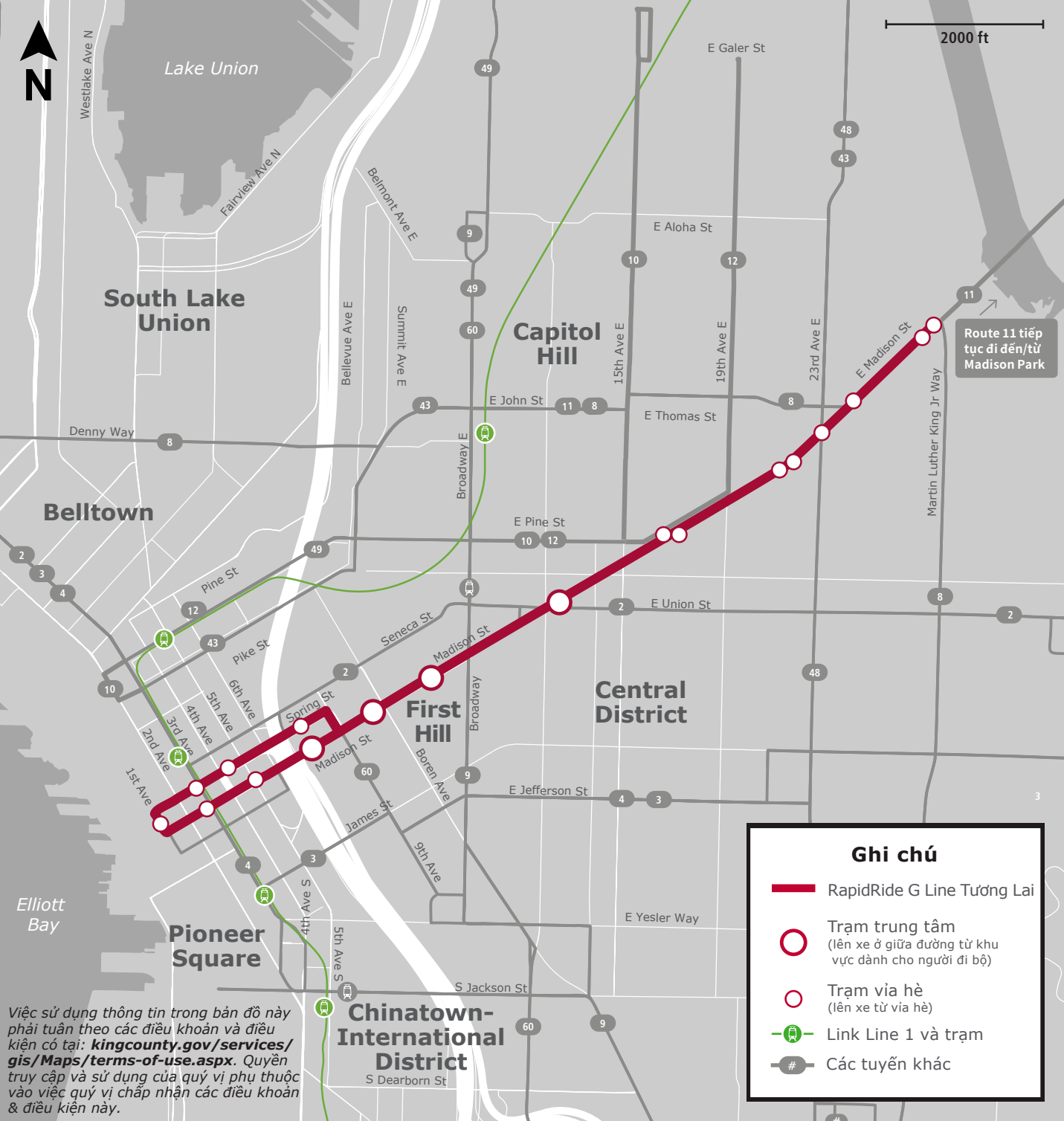
Ghi chú

-  RapidRide G Line Tương Lai
-  Trạm trung tâm
(lên xe ở giữa đường từ khu vực dành cho người đi bộ)
-  Trạm vỉa hè
(lên xe từ vỉa hè)
-  Đề xuất loại bỏ Route 47
(tuyến đã ngưng hoạt động từ năm 2020)
-  Các trạm được phục vụ bởi các tuyến khác
-  Các trạm dừng bị loại bỏ (không phục vụ)
-  Link Line 1 và trạm
-  Các tuyến khác

Việc sử dụng thông tin trong bản đồ này phải tuân theo các điều khoản và điều kiện có tại: kingcounty.gov/services/gis/Maps/terms-of-use.aspx. Quyền truy cập và sử dụng của quý vị phụ thuộc vào việc quý vị chấp nhận các điều khoản & điều kiện này.








2000 ft



Route 11 tiếp tục đi đến/từ Madison Park

Ghi chú

-  RapidRide G Line Tương Lai
-  Trạm trung tâm
(lên xe ở giữa đường từ khu vực dành cho người đi bộ)
-  Trạm vỉa hè
(lên xe từ vỉa hè)
-  Link Line 1 và trạm
-  Các tuyến khác

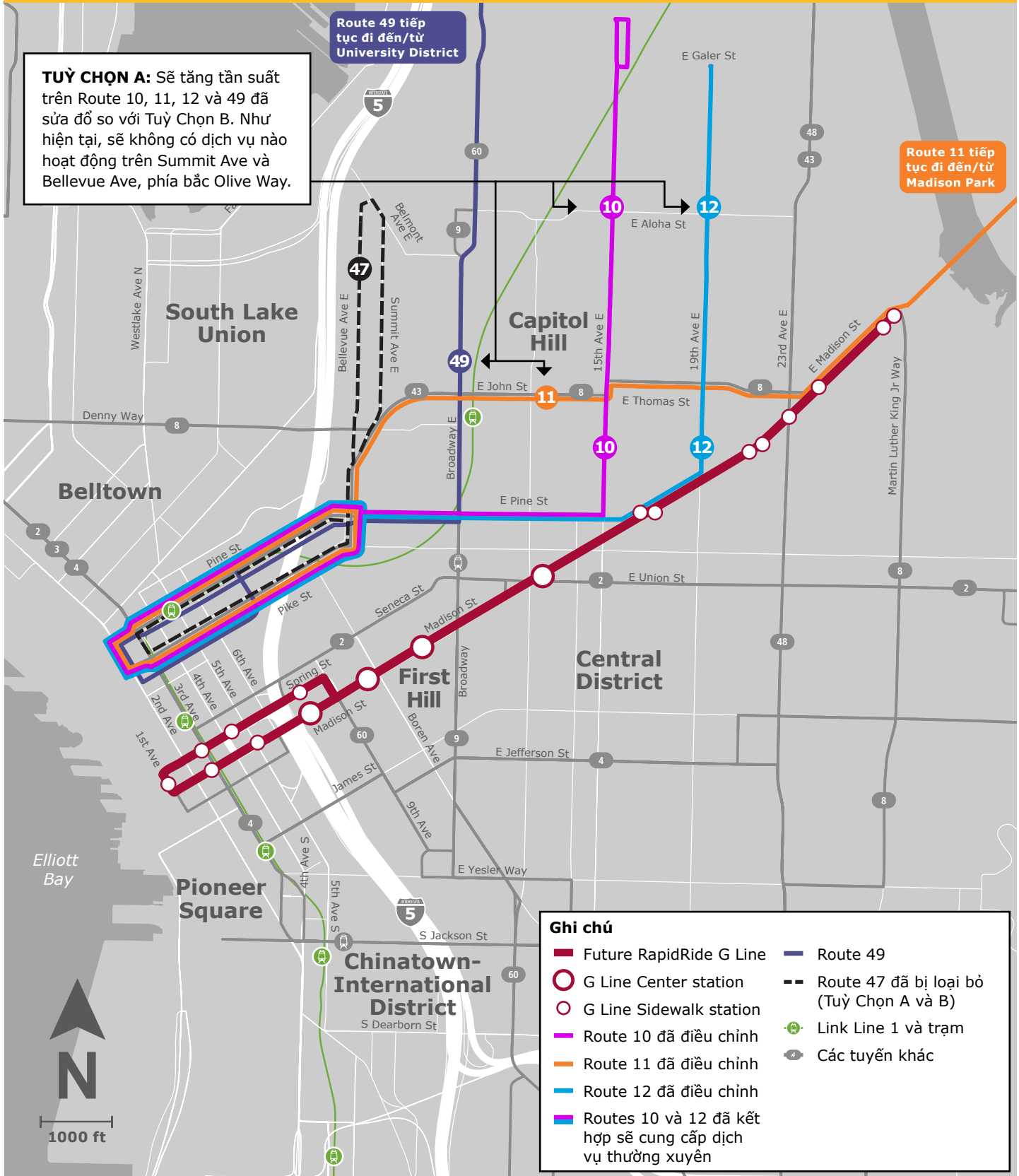
Việc sử dụng thông tin trong bản đồ này phải tuân theo các điều khoản và điều kiện có tại: kingcounty.gov/services/gis/Maps/terms-of-use.aspx. Quyền truy cập và sử dụng của quý vị phụ thuộc vào việc quý vị chấp nhận các điều khoản & điều kiện này.

Dự Án Thay Đổi Dịch Vụ Xe Buýt của Khu Vực Madison Street: TỰ CHỌN A

TỰ CHỌN A: Sẽ tăng tần suất trên Route 10, 11, 12 và 49 đã sửa đổi so với Tùy Chọn B. Như hiện tại, sẽ không có dịch vụ nào hoạt động trên Summit Ave và Bellevue Ave, phía bắc Olive Way.

Route 49 tiếp tục đi đến/từ University District

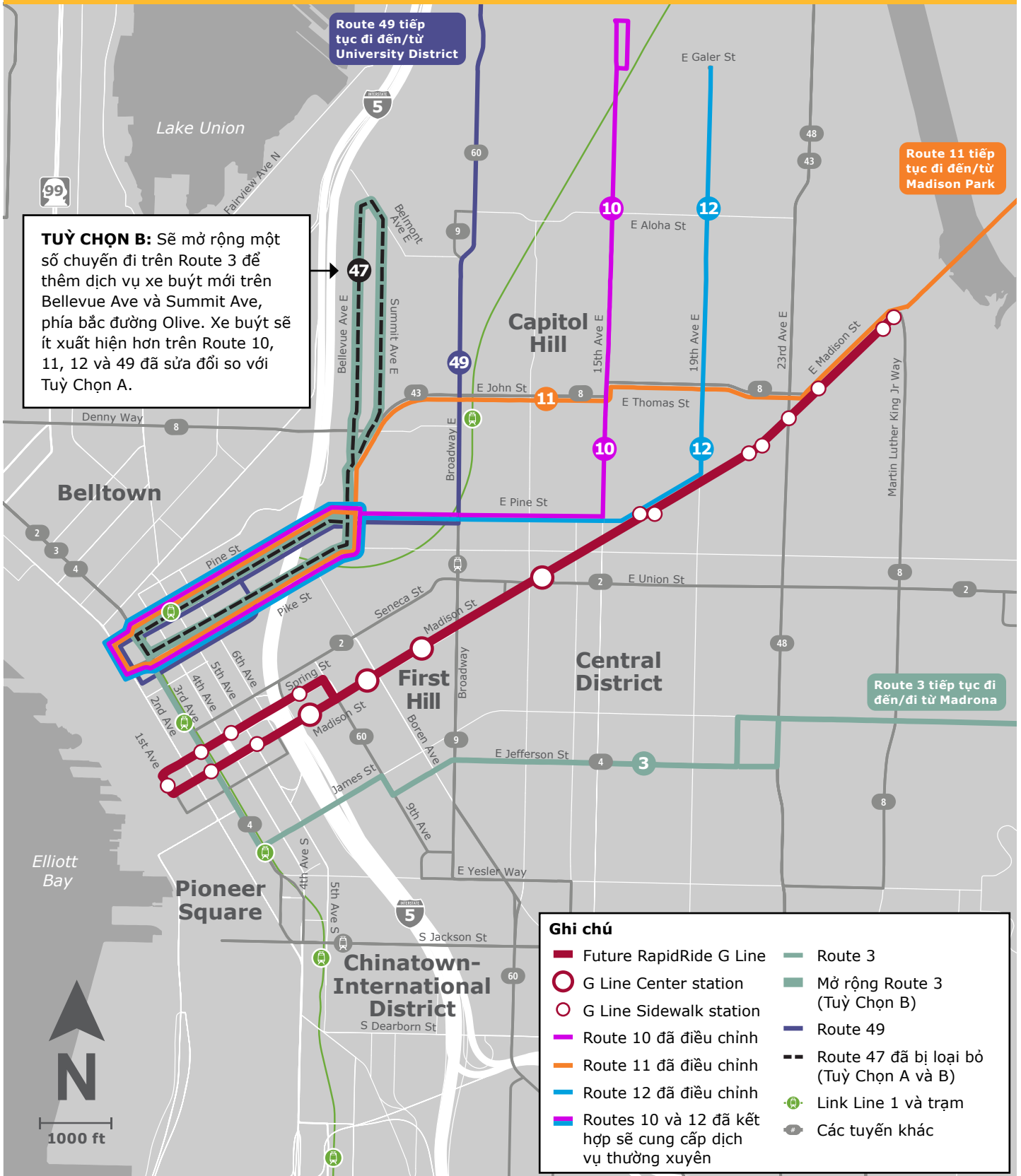
Route 11 tiếp tục đi đến/từ Madison Park



Việc sử dụng thông tin trong bản đồ này phải tuân theo các điều khoản và điều kiện có tại: kingcounty.gov/services/gis/Maps/terms-of-use.aspx.

Quyền truy cập và sử dụng của quý vị phụ thuộc vào việc quý vị chấp nhận các điều khoản & điều kiện này.

Dự Án Thay Đổi Dịch Vụ Xe Buýt của Khu Vực Madison Street: TỰ CHỌN B



Việc sử dụng thông tin trong bản đồ này phải tuân theo các điều khoản và điều kiện có tại: kingcounty.gov/services/gis/Maps/terms-of-use.aspx.

Quyền truy cập và sử dụng của quý vị phụ thuộc vào việc quý vị chấp nhận các điều khoản & điều kiện này.