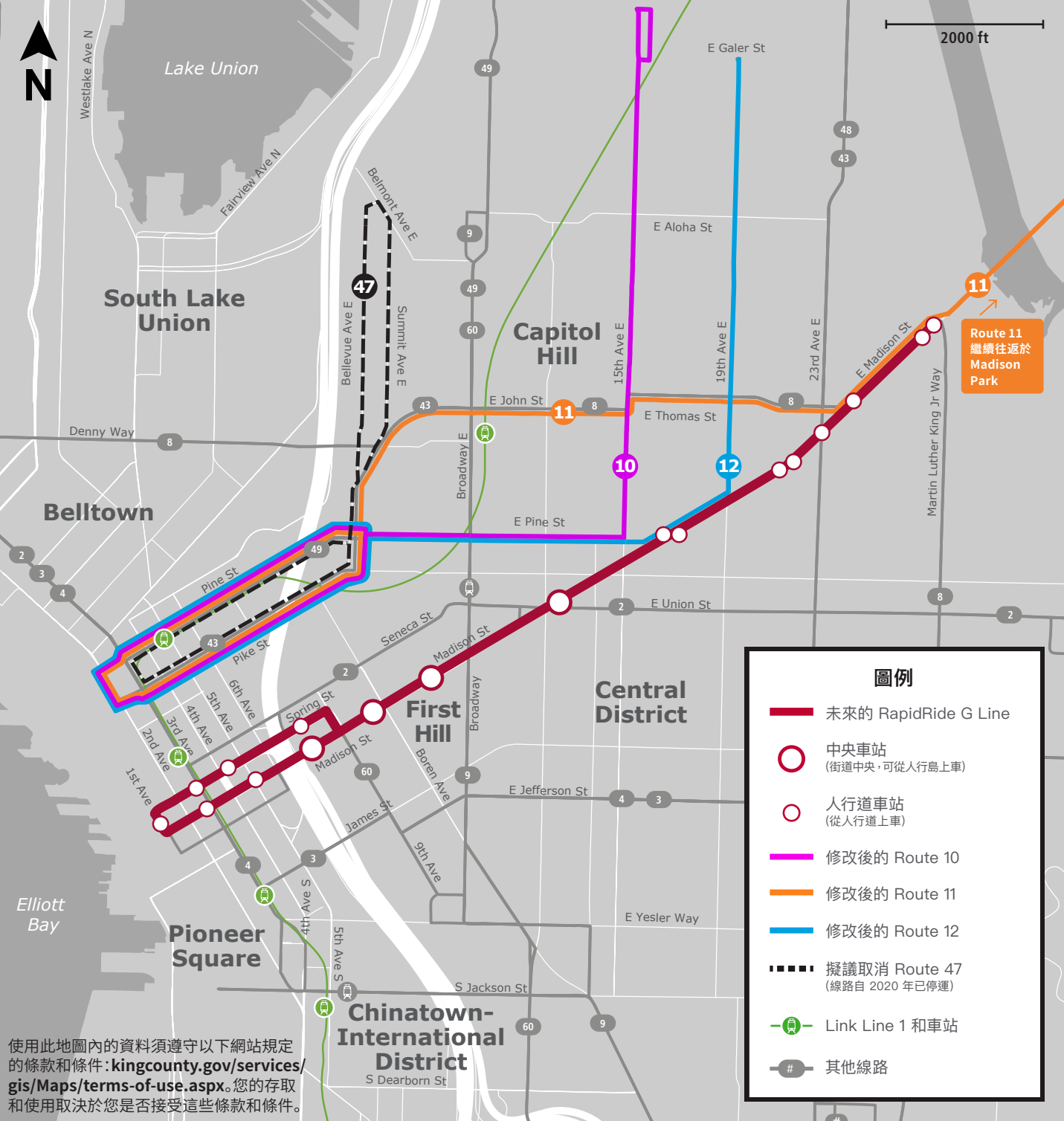




2000 ft



Route 11  
繼續往返於  
Madison Park

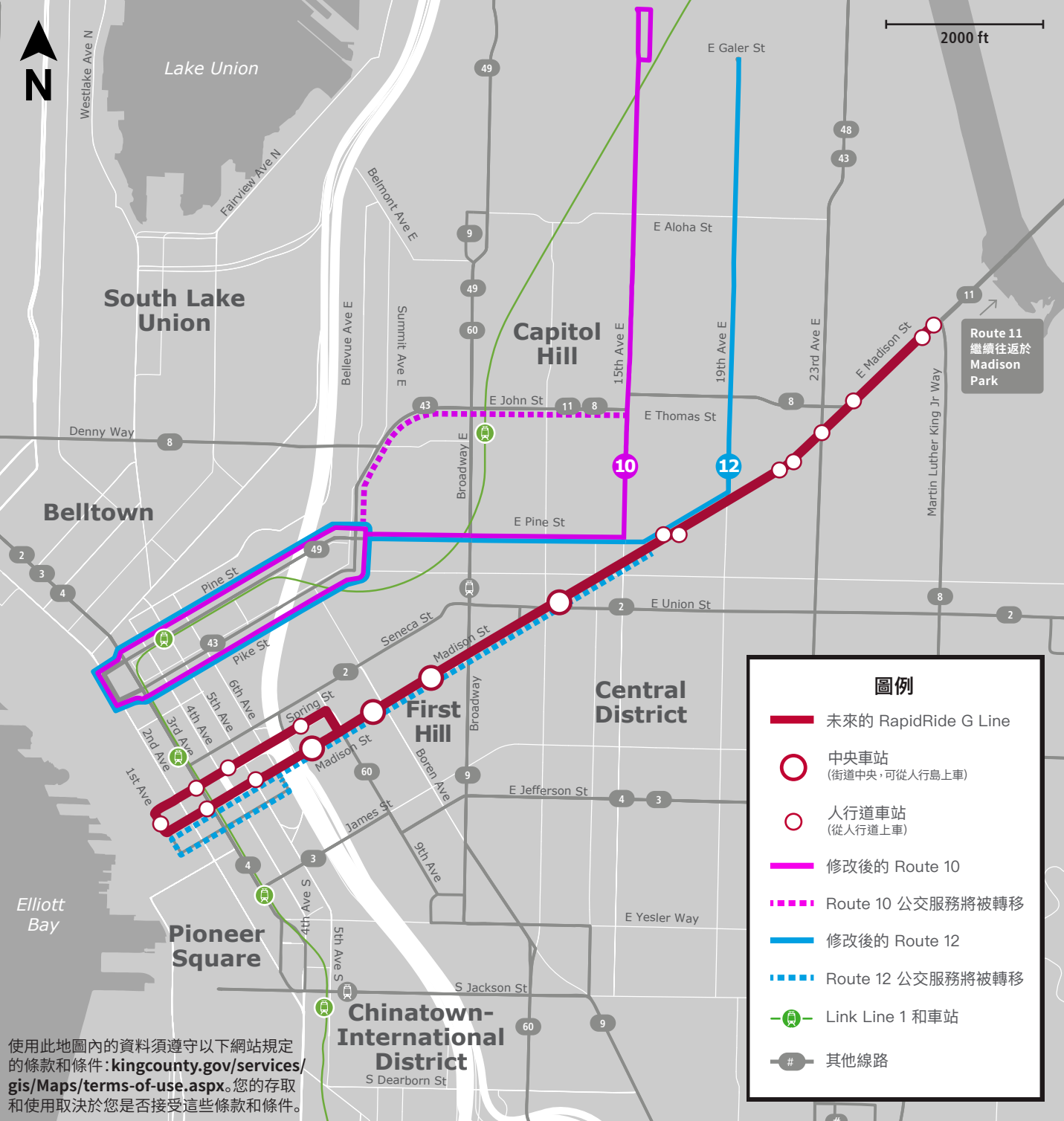
### 圖例

- 未來的 RapidRide G Line
- 中央車站  
(街道中央, 可從人行道上車)
- 人行道車站  
(從人行道上車)
- 修改後的 Route 10
- 修改後的 Route 11
- 修改後的 Route 12
- 擬議取消 Route 47  
(線路自 2020 年已停運)
- Link Line 1 和車站
- 其他線路

使用此地圖內的資料須遵守以下網站規定的條款和條件：[kingcounty.gov/services/gis/Maps/terms-of-use.aspx](http://kingcounty.gov/services/gis/Maps/terms-of-use.aspx)。您的存取和使用取決於您是否接受這些條款和條件。



2000 ft



Route 11  
繼續往返於  
Madison Park

### 圖例

-  未來的 RapidRide G Line
-  中央車站  
(街道中央, 可從人行道上車)
-  人行道車站  
(從人行道上車)
-  修改後的 Route 10
-  Route 10 公交服務將被轉移
-  修改後的 Route 12
-  Route 12 公交服務將被轉移
-  Link Line 1 和車站
-  # 其他線路

使用此地圖內的資料須遵守以下網站規定的條款和條件：[kingcounty.gov/services/gis/Maps/terms-of-use.aspx](http://kingcounty.gov/services/gis/Maps/terms-of-use.aspx)。您的存取和使用取決於您是否接受這些條款和條件。



2000 ft



Route 11  
繼續往返於  
Madison Park

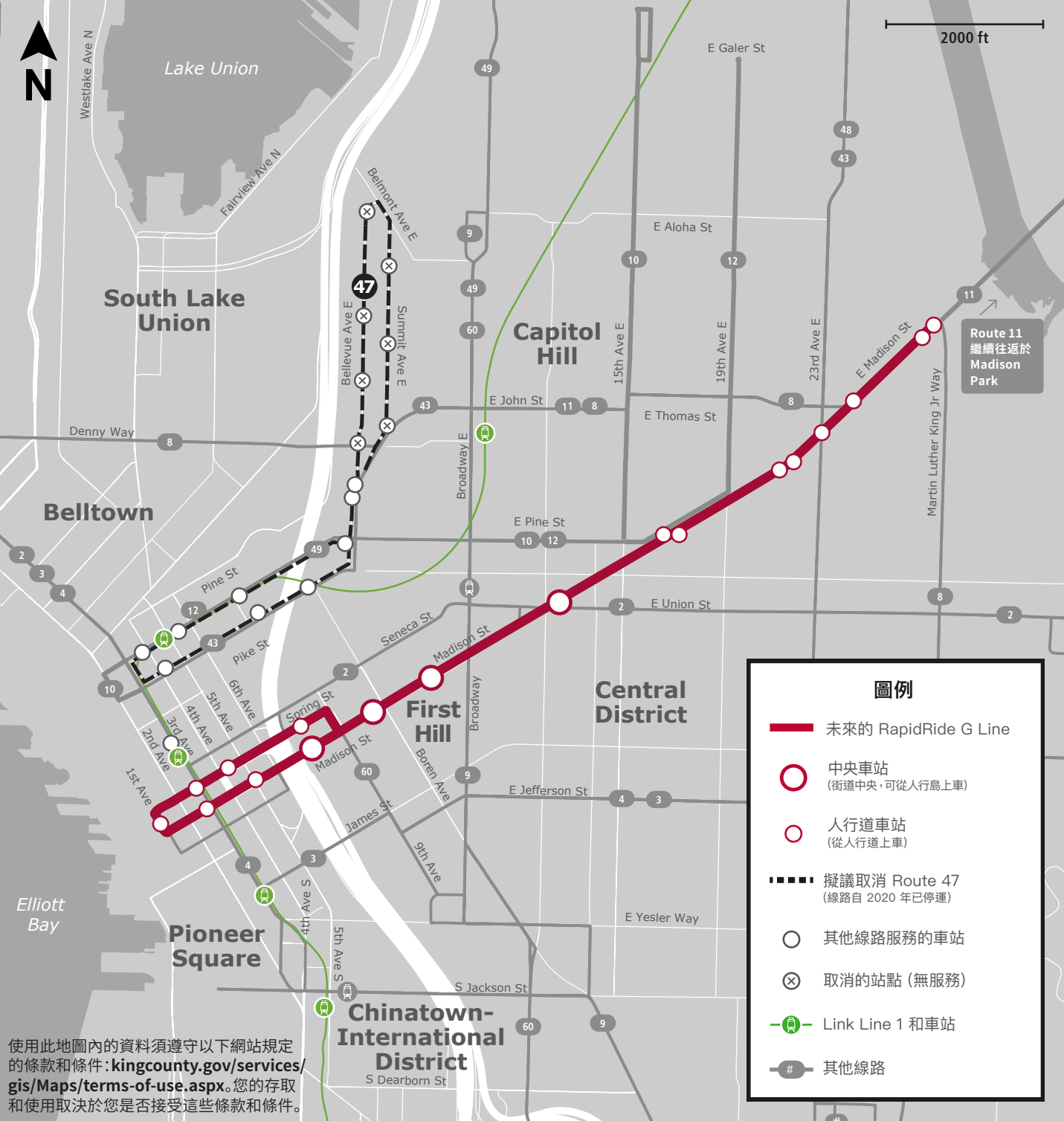
### 圖例

-  未來的 RapidRide G Line
-  中央車站  
(街道中央, 可從人行道上車)
-  人行道車站  
(從人行道上車)
-  修改後的 Route 11
-  Route 11 公交服務將被轉移
-  Link Line 1 和車站
-  # 其他線路

使用此地圖內的資料須遵守以下網站規定的條款和條件：[kingcounty.gov/services/gis/Maps/terms-of-use.aspx](http://kingcounty.gov/services/gis/Maps/terms-of-use.aspx)。您的存取和使用取決於您是否接受這些條款和條件。



2000 ft



Route 11  
繼續往返於  
Madison Park

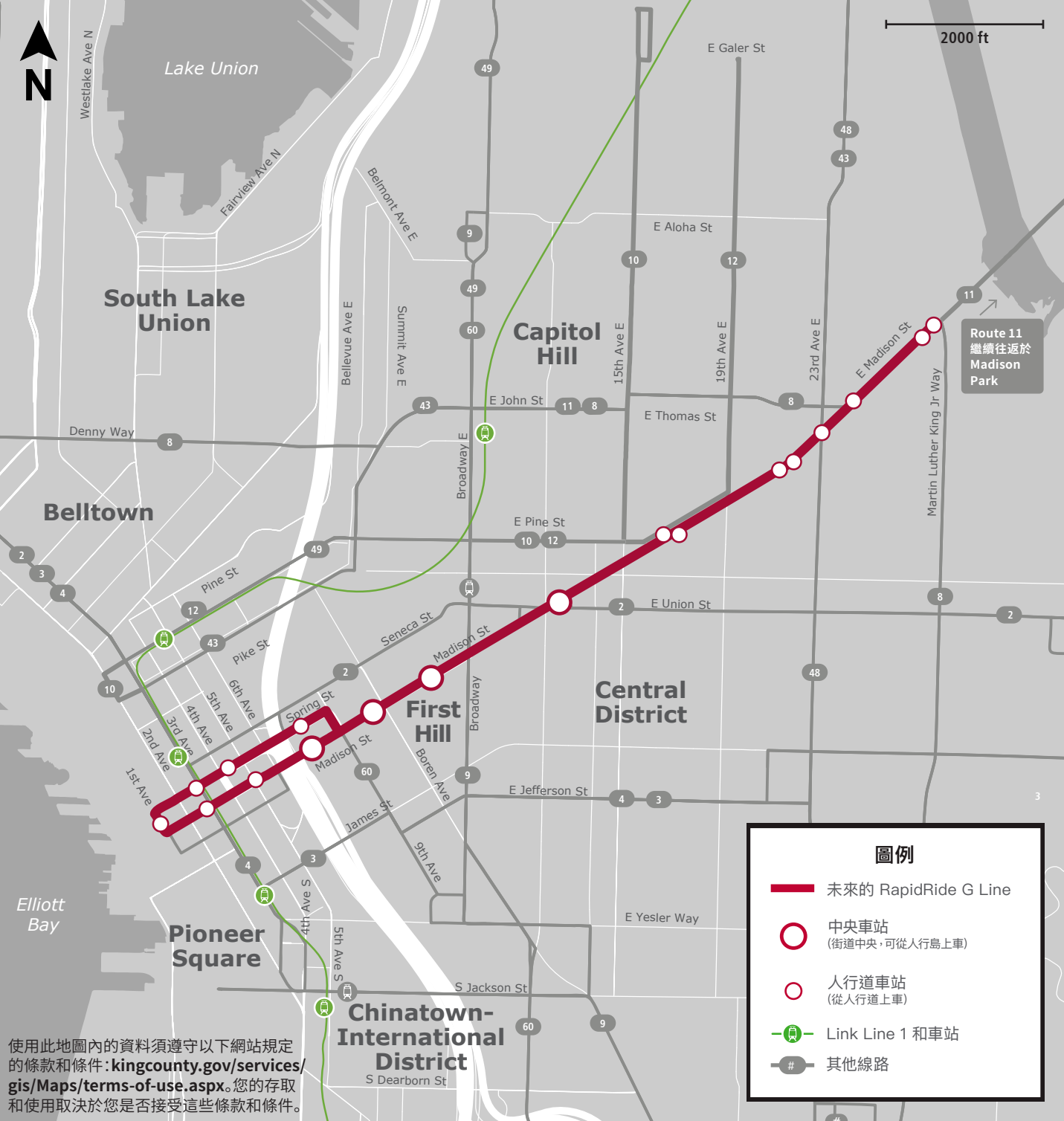
### 圖例

-  未來的 RapidRide G Line
-  中央車站  
(街道中央, 可從人行道上車)
-  人行道車站  
(從人行道上車)
-  擬議取消 Route 47  
(線路自 2020 年已停運)
-  其他線路服務的車站
-  取消的站點 (無服務)
-  Link Line 1 和車站
-  其他線路

使用此地圖內的資料須遵守以下網站規定的條款和條件：[kingcounty.gov/services/gis/Maps/terms-of-use.aspx](http://kingcounty.gov/services/gis/Maps/terms-of-use.aspx)。您的存取和使用取決於您是否接受這些條款和條件。



2000 ft



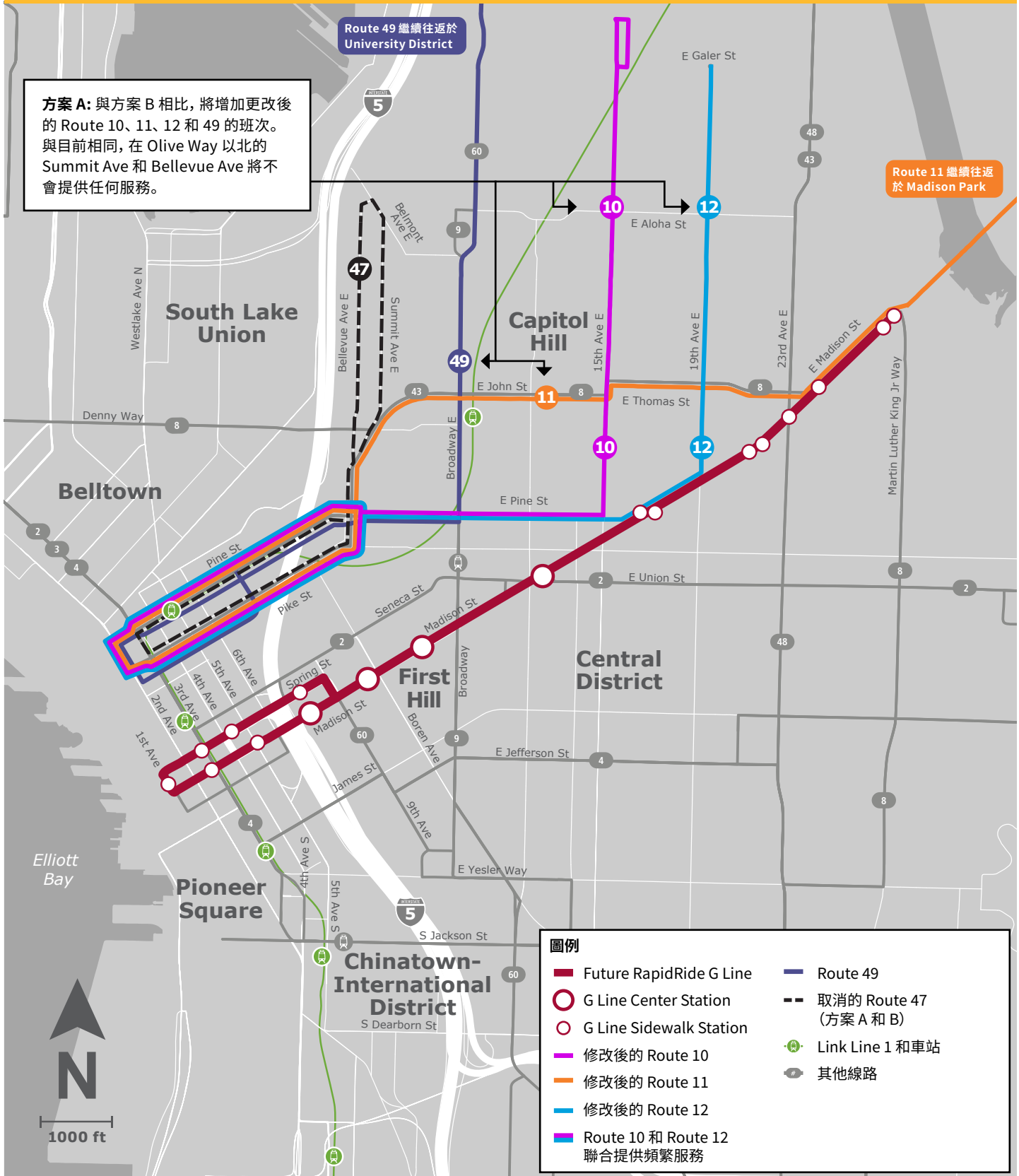
### 圖例

-  未來的 RapidRide G Line
-  中央車站  
(街道中央, 可從人行道上車)
-  人行道車站  
(從人行道上車)
-  Link Line 1 和車站
-  其他線路

使用此地圖內的資料須遵守以下網站規定的條款和條件：[kingcounty.gov/services/gis/Maps/terms-of-use.aspx](http://kingcounty.gov/services/gis/Maps/terms-of-use.aspx)。您的存取和使用取決於您是否接受這些條款和條件。

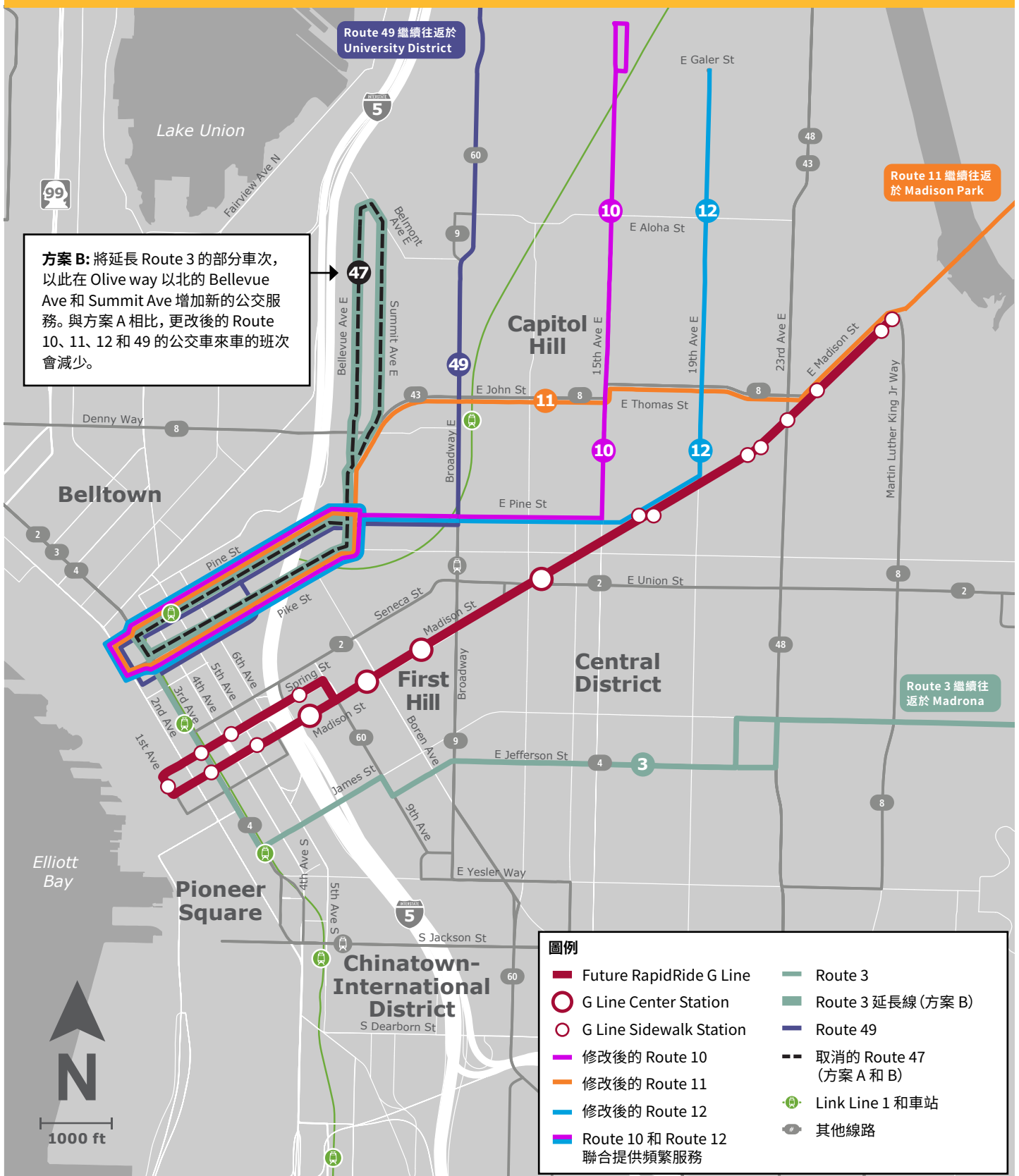
# Madison Street 區域公交服務變更專案: 方案 A

**方案 A:** 與方案 B 相比, 將增加更改後的 Route 10、11、12 和 49 的班次。與目前相同, 在 Olive Way 以北的 Summit Ave 和 Bellevue Ave 將不會提供任何服務。



使用此地圖內的資料須遵守以下網站規定的條款和條件: [kingcounty.gov/services/gis/Maps/terms-of-use.aspx](http://kingcounty.gov/services/gis/Maps/terms-of-use.aspx). 您的存取和使用取決於您是否接受這些條款和條件。

# Madison Street 區域公交服務變更專案: 方案 B



使用此地圖內的資料須遵守以下網站規定的條款和條件: [kingcounty.gov/services/gis/Maps/terms-of-use.aspx](http://kingcounty.gov/services/gis/Maps/terms-of-use.aspx). 您的存取和使用取決於您是否接受這些條款和條件。